別紙

３１オ大輪第２３９号
令和元年１０月１８日

国土交通省 土地・建設産業局長　殿

東京都オリンピック・パラリンピック準備局長
潮田　勉

東京 2020 オリンピック・パラリンピック競技大会期間中の
交通混雑緩和に向けた工事調整に関するご協力について（依頼）

平素から東京 2020 オリンピック・パラリンピック競技大会の開催準備に向けた取組に御協力いただきまして、誠にありがとうございます。

さて、東京 2020 大会では、何も交通対策を講じないと、道路・鉄道ともに深刻な混雑が発生する見込みです。大会運営に支障をきたすだけでなく、市民生活や経済活動にも影響が生じることが想定されるため、交通混雑緩和に向けた取組を進めています。

都庁として取り組む内容を「都庁 2020 アクションプラン」として取りまとめ、その取組の一環として、都庁発注工事の調整に関する取組方針を公表し、建設関係団体や不動産関係団体に大会期間中の交通混雑緩和に向けたご協力をお願いしております。

つきましては、国におかれましても、大会期間中の交通混雑緩和に向けた取組への御協力について、関係する工事発注者団体や受注者団体へ周知して頂きますようお願い申し上げます。

記

1　東京 2020 大会期間中の交通混雑緩和に向けたご協力のお願い
　別添資料①参照

2　東京 2020 大会開催時における都庁発注工事の調整に関する取組方針
　別添資料②参照

3　問い合わせ先
　オリンピック・パラリンピック準備局大会施設部輸送課
　　担　当：山崎、中田、小林
　　電　話：03-5320-4245

工事関係事業者の皆さまへ

2019.10

別添資料①

東京2020オリンピック・パラリンピック競技大会期間中の交通混雑緩和に向けてご協力をお願いします！

○大会期間中は選手や大会関係者、メディア、観客等、多くの人が東京を訪れるため、何も対策をしないと、道路や公共交通機関の深刻な混雑が発生する恐れがあります。

○経済活動と東京2020大会輸送の両立を図るため、東京都は、国、大会組織委員会とともに、交通量の抑制、分散、平準化に取り組んでいます。

大会期間中、何も交通対策を行わなかった場合…

首都高では交通集中により渋滞が約２倍に悪化
一般道路では朝、都心に向かう道路で渋滞が発生

１日あたり首都高を走る車が約７万台ほど増加

ご協力いただきたいこと

工事発注者の皆さま

◆ 大会期間を外した工期の設定

区部、特に大会関係地域※1で日中の工事を予定している場合は、大会期間に重ならない工期を検討していただくなど、ご配慮をお願いします。

◆ 受注者と具体的な取組の検討

工事関係車両の削減に向けて、受注者と協力して具体的な取組を検討していただくなど、ご協力をお願いします。

工事受注者の皆さま

<大会期間中に圏央道内側で実施する工事について>

◆ 混雑箇所の迂回・混雑時間の回避

工事関係車両の移動の際は、高速道路や競技会場周辺の通行を控えていただく、混雑する時間帯※2を外していただくなど、ご配慮をお願いします。

◆ 現場への車両搬入・搬出の調整

資材の搬入前倒しや廃材等の搬出回数削減など、大会期間中の車両数削減について、ご協力をお願いします。

◆ 現場への通勤手段の変更

工事現場への通勤の際は、自動車から公共交通機関の利用に変更していただくなど、ご協力をお願いします。

特に**競技会場周辺の道路**では、**車線規制による混雑を回避**するため、
昼間は路上工事・作業（道路占用工事等）を控え、夜間も競技日程・時間によって施工時間を調整していただくようご協力をお願いします。【裏面参照】

ご協力いただきたい期間

<２０２０年カレンダー>

オリンピック　：7月24日～8月9日
パラリンピック：8月25日～9月6日

日	月	火	水	木	金	土
7/19	7/20	7/21	7/22	7/23	7/24 オリンピック開会式	7/25 自転車競技
7/26 自転車競技	7/27 トライアスロン	7/28 トライアスロン	7/29	7/30	7/31 競歩	8/1 トライアスロン
8/2 マラソン	8/3	8/4	8/5	8/6	8/7 競歩	8/8 競歩
8/9 オリンピック閉会式 マラソン	8/10	8/11	8/12	8/13	8/14	8/15
8/16	8/17	8/18	8/19	8/20	8/21	8/22
8/23	8/24	8/25 パラリンピック開会式	8/26	8/27	8/28	8/29 トライアスロン
8/30 トライアスロン	8/31	9/1	9/2	9/3	9/4	9/5
9/6 パラリンピック閉会式 マラソン	9/7	9/8	9/9	9/10	9/11	9/12

日中の路上工事を避け、車両数を削減していただきたい期間

工事から発生する車両数を削減していただきたい期間

※１　大会関係地域：　※　裏面参照
- 関係者輸送ルート（ORN/PRN）※
- 観客輸送ルート
- 競技会場周辺※　・重点取組地区(16地区)※

※２　混雑する時間帯：
- 交通混雑が発生しやすい朝夕ピーク時間
- 競技会場周辺や関係者輸送ルート（ORN）では、競技前3時間から競技後1～2時間の混雑を想定

関係者輸送ルート（ORN/PRN）、観客輸送ルート、競技会場、重点取組地区（16地区）等の詳細は
「2020TDM推進プロジェクト」HP
をご確認ください。
⇒ https://2020tdm.tokyo

<お問い合わせ先>
東京都オリンピック・パラリンピック準備局
大会施設部 輸送課　　電話（03)5320-4245

大会関係地域（都心部）

2019.10

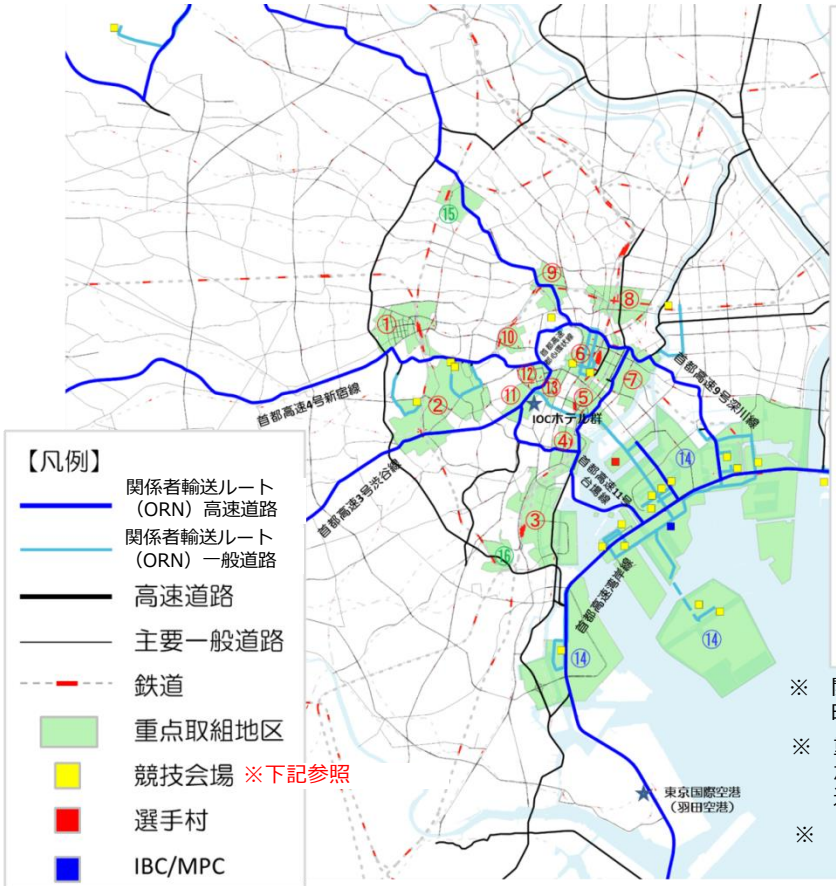

重点取組地区(16地区)

【ヘリテッジゾーン】
- ①新宿
- ②渋谷
- ③品川
- ④浜松町・田町
- ⑤新橋・汐留
- ⑥大手町・丸の内・有楽町
- ⑦八重洲・日本橋
- ⑧神田・秋葉原・御茶ノ水
- ⑨九段下・飯田橋
- ⑩番町・麹町
- ⑪青山・表参道
- ⑫赤坂・六本木
- ⑬霞ヶ関・虎ノ門

【東京ベイゾーン】
- ⑭晴海・有明・台場・豊洲・大井ふ頭

【その他】
- ⑮池袋
- ⑯大崎

※ 関係者輸送ルート(ORN)は、2019年3月末時点の公表資料

※ 重点取組地区(16地区)は、「競技会場等が集中」、「道路・鉄道の混雑箇所を通過する交通が多い」という点から抽出

※ 詳細は「2020TDM推進プロジェクト」HPを参照
⇒ https://2020tdm.tokyo/Construction

（この地図の作成にあたっては、国土地理院長の承認を得て、同院発行の基盤地図情報を使用した。（承認番号 平29情使、第1552号））

競技会場周辺

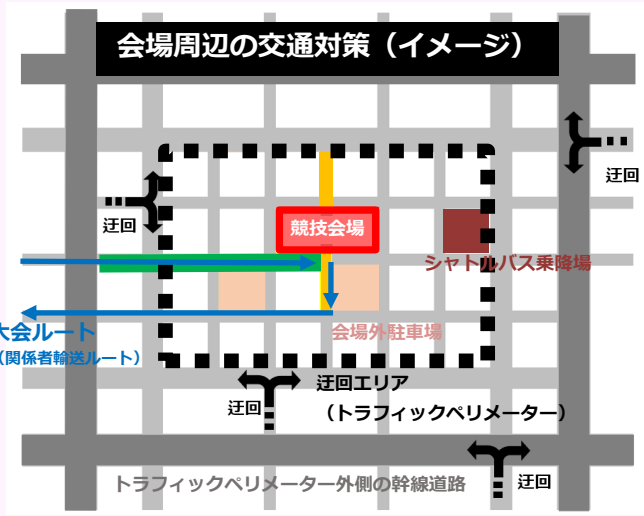

①進入禁止エリア（セキュアペリメーター）
会場等を囲む物理的な境界線。大会関係車両以外の進入を禁止するエリア

②通行規制エリア（会場直近対策）
規制標識を設置し通過交通を制限

③迂回エリア（トラフィックペリメーター）
案内看板や広報等により、会場直近を通り抜けしようとする車両に迂回を促すエリア

④専用レーン（専用通行帯）
優先レーン（優先通行帯）
規制標識等を設置し、大会関係車両の通行帯を指定

※ 通行規制エリア、迂回エリアは、居住者に加え業務や施設利用等、その他所用のある車両などは原則、通行可

競技会場の周辺では、通行規制や迂回路が設定されるなどの交通対策が行われます。

詳細はこちら

「2020TDM推進プロジェクト」HPに、**各競技会場の「会場周辺交通対策図(2019.10)」**を基に、**路上工事・作業（道路占用工事等）を控えていただきたい路線・エリア**を明示しています。 ⇒ **https://2020tdm.tokyo/Construction**

東京2020大会開催時における都庁発注工事の調整に関する取組方針（2019.10版）

別添資料②

1．目的

① 路上工事によるﾎﾞﾄﾙﾈｯｸ化回避（大会関係地域等）
② 工事から発生する車両数の削減（都内全域）

2．都庁発注工事の基本的な考え方【別紙①】

● その年に必要な工事を着実に実施することを前提

3．工事調整の手法

(A) 工事発注時期の調整　　（B）工事の一時休止
(C) 工事車両の出入り調整
・朝夕ピーク時間、競技会場周辺は競技前3時間から競技後１～2時間※を避ける
（※ 新国立競技場、東京スタジアムは競技後2時間まで）
・資材の搬入前倒し、廃材等の集約による搬出回数削減　等
(D) 工事を夜間に実施・振替
(E) 混雑回避（高速道路や大会関係地域①を通行しない等）

4．対象期間

① 日中の路上工事を避け、車両数を削減　　計35日間
② 路上工事以外の施設工事等で車両数を削減　計25日間

日	月	火	水	木	金	土
7/19	7/20	7/21	7/22	7/23	**7/24** オリ開会式	7/25
7/26	7/27	7/28	7/29	7/30	7/31	8/1
8/2	8/3	8/4	8/5	8/6	8/7	8/8
8/9 オリ閉会式	8/10	8/11	8/12	8/13	8/14	8/15
8/16	8/17	8/18	8/19	8/20	8/21	8/22
8/23	8/24	**8/25** パラ開会式	8/26	8/27	8/28	8/29
8/30	8/31	9/1	9/2	9/3	9/4	9/5
9/6 パラ閉会式	9/7	9/8	9/9	9/10	9/11	9/12

5．対象工事

●都庁各局発注工事（各局事業に伴う委託工事等も含む）
※ 緊急対応工事や沿道建物へのﾗｲﾌﾗｲﾝ供給工事、路面清掃等は対象外

6．対象地域と取組

● 対象地域における工事調整の取組をきめ細かく設定
● 工事調整の取組が特に必要なエリアを細分化

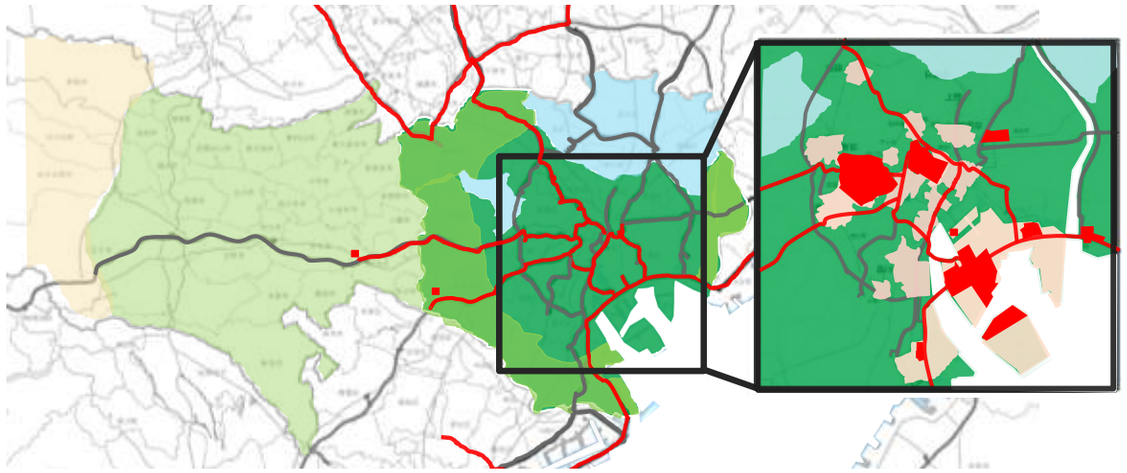

		多摩地域（圏央道外）	多摩地域（圏央道内）	区部（会場/ORN等がない区内）	区部（会場・ORN等がある区内／環７外側）	区部（会場・ORN等がある区内／環７内側）	大会関係地域②・重点取組16地区（大会関係地域①を除く）	大会関係地域①・ORN/PRN・観客輸送ルート・競技会場周辺（通行規制道路・迂回道路、迂回道路内）
路上工事	道路工事（都道等）	E 混雑回避（25日間）		①日中の路上工事を避け、車両数を削減（35日間） A 発注時期調整 C 工事車両出入り調整 D 夜間振替 E 混雑回避	A 発注時期調整 B 一時休止 C 工事車両出入り調整 D 夜間振替 E 混雑回避	A 発注時期調整 B 一時休止 D 夜間振替	A 発注時期調整 B 一時休止 D 夜間振替※	
路上工事	企業者路上工事（水道・下水道等）			②車両数を削減（25日間） A 発注時期調整 C 工事車両出入り調整 D 夜間振替 E 混雑回避			※競技日程・時間によって、夜間施工時間を調整	
	公共工事（路上工事以外の施設工事等）						A 発注時期調整 B 一時休止 C 工事車両出入り調整 D 夜間振替※ E 混雑回避	

7．今後の対応、その他工事調整の取組【別紙②】

● 都庁各局工事で取組方針（2019.10版）に沿って対応
● 建設発生土の受入を調整
● 工事関係事業者へ広く工事調整の協力を依頼
● 事業者へ路上工事の抑制を依頼（大会関係地域①）

都庁発注工事の調整に関する基本的な考え方

別紙①

◆工事発注の考え方

- その年に必要な工事を着実に実施することを前提
- 平準化に努め、発注時期を適切に調整
  （2020年度の工事は、年度当初の4月に年間発注計画を公表）
- 交通への影響を抑えるために、発注方法等を工夫

【取組例】
- ・大会期間が準備期間、工場製作期間となるような発注
- ・大会関係地域とその他エリアを組み合わせて発注
- ・単価契約等の小規模工事は、期間中は大会関係地域以外で施工　等

◆具体の工事調整の取組の検討

＜既発注工事＞
- 発注者と受注者で早期に協議を開始し、大会輸送影響度マップや競技スケジュール等を踏まえ、施工計画を変更

＜新規発注工事＞
- 発注時に工事調整の取組を特記仕様書で明示
- 工事契約後、発注者と受注者との協議の上、車両削減等に向けた具体的な取組内容を決定し、施工計画に反映

【取組例】

(A) 工事発注時期の調整
- ・発注の前倒し・後倒し

(B) 工事の一時休止
- ・現場休工日・夏季休暇期間を大会期間中へ変更

(C) 工事車両出入り調整
- ・車両の出入り時間の早朝・夜間等への振替
- ・資材等の搬入を大会前に前倒しし、期間中の搬入回数を削減
- ・廃材等を集約し、期間中の搬出回数を削減
- ・工事関係者の通勤を車から公共交通へ変更　等

(D) 工事を夜間に振替
- ・地先状況等も勘案したうえで実施を検討

(E) 混雑回避
- ・工事車両の移動の際に、首都高速道路やORN・競技会場周辺を避ける

◆工事調整に係る経費・工期設定

- 大会に起因した工事調整に係る経費・工期は適切に見積もる
- 必要な経費の積算・工期の設定は、原則、既存の積算基準や設計変更ガイドライン等に基づき対応

＜既発注工事＞
- 契約約款に基づき、設計変更で適切に対応

＜新規発注工事＞
- 発注時に工期等を適正に設定し、必要な経費は適切に積算、条件が変更となった場合は、設計変更等で適切に対応

【必要な経費例】
- ・一時休止等に伴う保安措置などの現場管理費
- ・工事の夜間への振替に伴う、労務費などの変更
- ・発生土処分先の変更に伴う運搬費・処分費の変更

◆交通誘導員の確保に向けた調整

- 大会中の工事に係る交通誘導員の確保が困難な場合は、同一現場に複数の警備業者の交通誘導員を配置できるよう施工計画を検討

【同一現場に複数の警備会社の交通誘導員を配置できる例】
- ・建物の入口と出口で車両動線が分かれている場合など、担当エリアが分かれており、責任の所在が明確な場合
- ・同一作業帯内に配置する誘導員を、日や週ごと等で警備業者を分ける場合

※　具体的な事例は、現場の状況によって異なる

◆その他

- お盆期間を含むオリパラ移行期間の8月11日～24日は、大会に係る工事調整の対象期間外
- 関係者輸送ルートや競技スケジュール、練習会場等の更新に伴い、取組方針等に変更が生じる場合がある
- この基本的な考え方は原則を示したもので、都庁各局工事の実態に応じて運用するものとする

その他の工事調整の取組①

別紙②

◆建設発生土の受入調整

- 海の森水上競技場に近接し、関係者輸送ルート等と施設への搬出入ルートが重複している建設発生土受入施設で、混雑緩和のために受入を調整

□ 対象期間

7月20日～8月10日、8月25日～9月6日

□ 対象工事

- 都庁発注工事のほか、以下３施設で受入等を行っている他の発注主体の工事も同様の扱い

□ 受入調整の概要

施設名	昼間の受入	夜間の受入	休業期間の対応
建設発生土再利用センター	受入・搬出中止 ※1	調整なし（受入時間：22:00～5:00）※3	工事の需要によって、夏季休業期間（8/13～8/16又は8/17まで）の稼働を検討 ※4
中防内側受入基地	受入中止	調整なし（受入時間：22:00～6:00）※3	
新海面処分場	原則受入中止 ※2	調整なし（受入なし）	

※１：㈱建設資源広域利用センター(UCR受入地)や民間事業者で代替受入
　・主なUCR受入地の所在地　：青梅・八王子、埼玉県草加・三郷　等
　・UCR受入地の受入時間　　：昼間（標準：8:30～16:30）
　　夜間（受入地ごとに異なる）
※２：期間中の受入が必要な工事は個別調整を実施
※３：施設周辺の関係者輸送ルート・夜間競技の時間等を避けて車両の搬入・搬出を調整
※４：日祝は通常通り休業

◆交通対策の検討に関する情報提供等

- 工事調整の具体の取組を検討できるよう、大会輸送や交通対策等に関する情報を広く提供
- 交通対策等の情報に変更等が生じた場合は、早期に提供

＜主な内容＞

- 関係者輸送ルート（ORN・PRN）
- 観客輸送ルート
- 重点取組地区（16地区）
- 会場周辺交通対策（2019.10）取りまとめ【2019年10月】
- 輸送運営計画Ｖ２【2019年12月】
  （輸送運営計画Ｖ２案は2019年6月に公表済）
- 大会輸送影響度マップ【適宜更新】
- 企業のアクションプラン作成に向けた支援
  （コンサルタントによる無料相談、TDMハンドブックの活用等）

※　大会輸送や交通対策等に関する情報は、「2020TDM推進プロジェクト」ホームページで公表　⇒https://2020tdm.tokyo

その他の工事調整の取組②

別紙②

◆工事発注者や受注者団体への協力依頼

- 工事発注者（公共・民間）や、業界団体を通じて工事の受注者に対して、広く工事調整への協力を依頼

＜工事発注者＞

●公共事業者（国・自治体等）

都の取組方針に沿った工事調整の取組を依頼

●民間事業者【別添②】

・都の取組方針を準用し、区部、特に大会関係地域において、大会期間を外した工期設定・発注を依頼
・受注者と協力して、工事車両削減に向けた具体的な取組の検討を依頼

＜工事受注者＞

●建設業界団体【別添②】

・大会期間中に実施する工事では、混雑箇所・時間を回避した工事関係車両の移動、資材等の搬入前倒しや廃材等の搬出回数の削減、現場への通勤手段の変更等を依頼

◆路上工事（道路占用工事等）の抑制【別添③】

- 広く工事調整の協力を依頼していくが、そのうち特にORN等の競技会場周辺の道路では、路上工事に伴う車線規制による混雑を回避する必要があるため、道路占用工事の事業者等に対して、路上工事抑制の協力を依頼

□ 対象路線

大会関係地域①の都道（車道・歩道）
・関係者輸送ルート（ORN・PRN）
・観客輸送ルート
・競技会場周辺（通行規制道路、迂回道路、迂回道路内）

※　港湾局所管道路も含む
※　国道・区市道においても同様の扱いを依頼予定

□ 対象期間

- 昼間：全競技会場共通
  7月20日～8月10日、8月25日～9月6日
- 夜間：競技日程・時間によって夜間施工時間を調整

□ 対象工事

- 都の工事のほか公共・民間すべての路上工事（道路占用工事等）が対象

※　緊急工事や沿道建物へのライフライン 供給工事、路面清掃等は除く

□ その他

- 路上作業（道路使用）も同様の扱いとなるよう関係機関と調整
- 道路占用等の工事に係る手続きは、期間中も実施

工事関係事業者の皆さまへ

2019.10

別添資料①

東京2020オリンピック・パラリンピック競技大会期間中の交通混雑緩和に向けてご協力をお願いします！

○大会期間中は選手や大会関係者、メディア、観客等、多くの人が東京を訪れるため、何も対策をしないと、道路や公共交通機関の深刻な混雑が発生する恐れがあります。

○経済活動と東京2020大会輸送の両立を図るため、東京都は、国、大会組織委員会とともに、交通量の抑制、分散、平準化に取り組んでいます。

大会期間中、何も交通対策を行わなかった場合…

首都高では交通集中により渋滞が約２倍に悪化
一般道路では朝、都心に向かう道路で渋滞が発生

１日あたり首都高を走る車が約７万台ほど増加

ご協力いただきたいこと

工事発注者の皆さま

◆ 大会期間を外した工期の設定

区部、特に大会関係地域※1で日中の工事を予定している場合は、大会期間に重ならない工期を検討していただくなど、ご配慮をお願いします。

◆ 受注者と具体的な取組の検討

工事関係車両の削減に向けて、受注者と協力して具体的な取組を検討していただくなど、ご協力をお願いします。

工事受注者の皆さま

<大会期間中に圏央道内側で実施する工事について>

◆ 混雑箇所の迂回・混雑時間の回避

工事関係車両の移動の際は、高速道路や競技会場周辺の通行を控えていただく、混雑する時間帯※2を外していただくなど、ご配慮をお願いします。

◆ 現場への車両搬入・搬出の調整

資材の搬入前倒しや廃材等の搬出回数削減など、大会期間中の車両数削減について、ご協力をお願いします。

◆ 現場への通勤手段の変更

工事現場への通勤の際は、自動車から公共交通機関の利用に変更していただくなど、ご協力をお願いします。

特に**競技会場周辺の道路**では、**車線規制による混雑を回避**するため、
昼間は路上工事・作業（道路占用工事等）を控え、夜間も競技日程・時間によって施工時間を調整していただくようご協力をお願いします。【裏面参照】

ご協力いただきたい期間

<２０２０年カレンダー>

オリンピック　：7月24日～8月9日
パラリンピック：8月25日～9月6日

日	月	火	水	木	金	土
7/19	7/20	7/21	7/22	7/23	7/24 オリンピック開会式	7/25 自転車競技
7/26 自転車競技	7/27 トライアスロン	7/28 トライアスロン	7/29	7/30	7/31 競歩	8/1 トライアスロン
8/2 マラソン	8/3	8/4	8/5	8/6	8/7 競歩	8/8 競歩
8/9 オリンピック閉会式 マラソン	8/10	8/11	8/12	8/13	8/14	8/15
8/16	8/17	8/18	8/19	8/20	8/21	8/22
8/23	8/24	8/25 パラリンピック開会式	8/26	8/27	8/28	8/29 トライアスロン
8/30 トライアスロン	8/31	9/1	9/2	9/3	9/4	9/5
9/6 パラリンピック閉会式 マラソン	9/7	9/8	9/9	9/10	9/11	9/12

日中の路上工事を避け、車両数を削減していただきたい期間

工事から発生する車両数を削減していただきたい期間

※１　大会関係地域：　※　裏面参照
- 関係者輸送ルート（ORN/PRN）※
- 観客輸送ルート
- 競技会場周辺※　・重点取組地区(16地区)※

※２　混雑する時間帯：
- 交通混雑が発生しやすい朝夕ピーク時間
- 競技会場周辺や関係者輸送ルート（ORN）では、競技前3時間から競技後1～2時間の混雑を想定

関係者輸送ルート（ORN/PRN）、観客輸送ルート、競技会場、重点取組地区（16地区）等の詳細は
「2020TDM推進プロジェクト」HP
をご確認ください。
⇒ https://2020tdm.tokyo

<お問い合わせ先>
東京都オリンピック・パラリンピック準備局
大会施設部 輸送課　　電話（03)5320-4245

大会関係地域（都心部）

2019.10

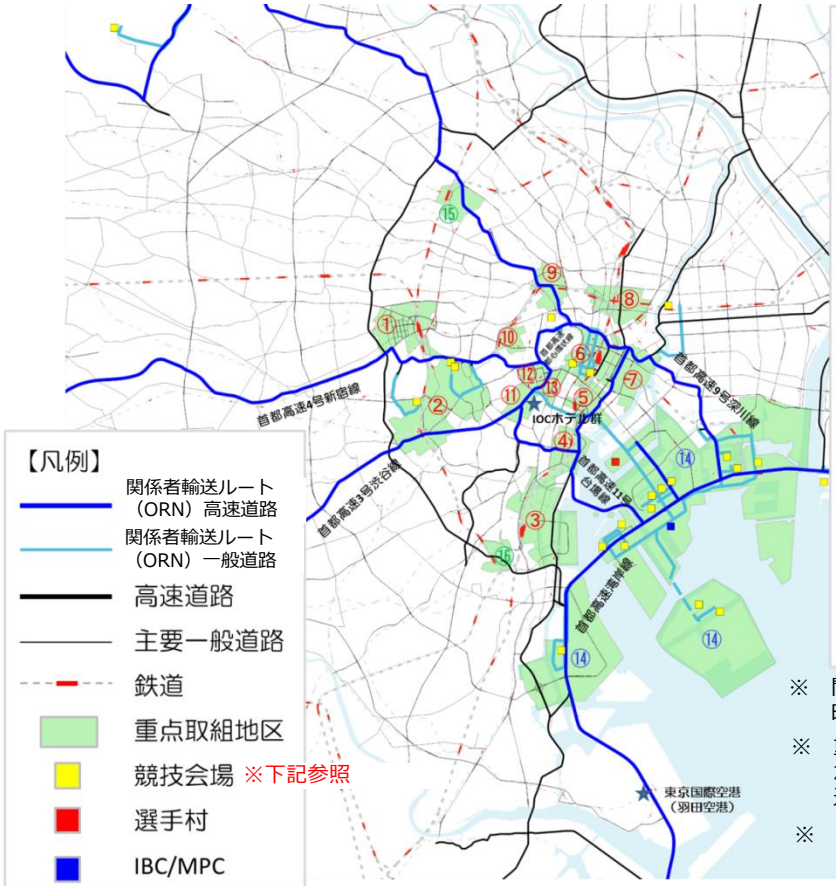

重点取組地区(16地区)

【ヘリテッジゾーン】
- ①新宿
- ②渋谷
- ③品川
- ④浜松町・田町
- ⑤新橋・汐留
- ⑥大手町・丸の内・有楽町
- ⑦八重洲・日本橋
- ⑧神田・秋葉原・御茶ノ水
- ⑨九段下・飯田橋
- ⑩番町・麹町
- ⑪青山・表参道
- ⑫赤坂・六本木
- ⑬霞ヶ関・虎ノ門

【東京ベイゾーン】
- ⑭晴海・有明・台場・豊洲・大井ふ頭

【その他】
- ⑮池袋
- ⑯大崎

※ 関係者輸送ルート(ORN)は、2019年3月末時点の公表資料

※ 重点取組地区(16地区)は、「競技会場等が集中」、「道路・鉄道の混雑箇所を通過する交通が多い」という点から抽出

※ 詳細は「2020TDM推進プロジェクト」HPを参照
⇒ https://2020tdm.tokyo/Construction

（この地図の作成にあたっては、国土地理院長の承認を得て、同院発行の基盤地図情報を使用した。（承認番号 平29情使、第1552号））

競技会場周辺

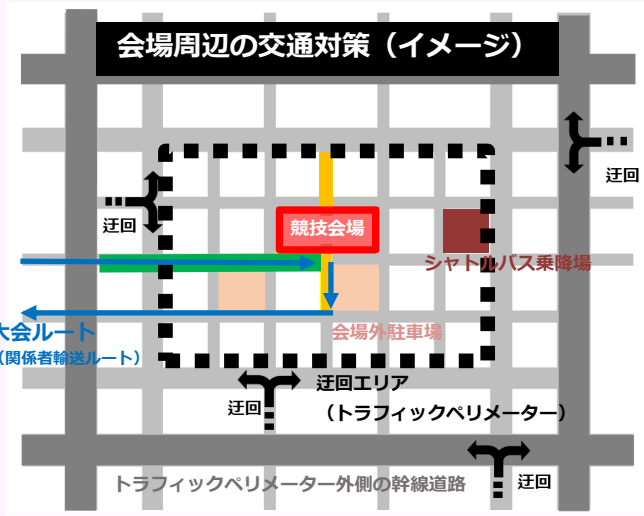

①進入禁止エリア（セキュアペリメーター）
会場等を囲む物理的な境界線。大会関係車両以外の進入を禁止するエリア

②通行規制エリア（会場直近対策）
規制標識を設置し通過交通を制限

③迂回エリア（トラフィックペリメーター）
案内看板や広報等により、会場直近を通り抜けしようとする車両に迂回を促すエリア

④専用レーン（専用通行帯）
優先レーン（優先通行帯）
規制標識等を設置し、大会関係車両の通行帯を指定

※ 通行規制エリア、迂回エリアは、居住者に加え業務や施設利用等、その他所用のある車両などは原則、通行可

競技会場の周辺では、通行規制や迂回路が設定されるなどの交通対策が行われます。

詳細はこちら

「2020TDM推進プロジェクト」HPに、**各競技会場の「会場周辺交通対策図(2019.10)」**を基に、**路上工事・作業（道路占用工事等）を控えていただきたい路線・エリア**を明示しています。 ⇒ **https://2020tdm.tokyo/Construction**

東京2020大会開催時における都庁発注工事の調整に関する取組方針（2019.10版）

別添資料②

1．目的

① 路上工事によるﾎﾞﾄﾙﾈｯｸ化回避（大会関係地域等）
② 工事から発生する車両数の削減（都内全域）

2．都庁発注工事の基本的な考え方【別紙①】

● その年に必要な工事を着実に実施することを前提

3．工事調整の手法

(A) 工事発注時期の調整　　（B）工事の一時休止
(C) 工事車両の出入り調整
・朝夕ピーク時間、競技会場周辺は競技前3時間から競技後１～2時間※を避ける
（※ 新国立競技場、東京スタジアムは競技後2時間まで）
・資材の搬入前倒し、廃材等の集約による搬出回数削減　等
(D) 工事を夜間に実施・振替
(E) 混雑回避（高速道路や大会関係地域①を通行しない等）

4．対象期間

① 日中の路上工事を避け、車両数を削減　　計35日間
② 路上工事以外の施設工事等で車両数を削減　計25日間

日	月	火	水	木	金	土
7/19	7/20	7/21	7/22	7/23	**7/24** オリ開会式	7/25
7/26	7/27	7/28	7/29	7/30	7/31	8/1
8/2	8/3	8/4	8/5	8/6	8/7	8/8
8/9 オリ閉会式	8/10	8/11	8/12	8/13	8/14	8/15
8/16	8/17	8/18	8/19	8/20	8/21	8/22
8/23	8/24	**8/25** パラ開会式	8/26	8/27	8/28	8/29
8/30	8/31	9/1	9/2	9/3	9/4	9/5
9/6 パラ閉会式	9/7	9/8	9/9	9/10	9/11	9/12

5．対象工事

●都庁各局発注工事（各局事業に伴う委託工事等も含む）
※ 緊急対応工事や沿道建物へのﾗｲﾌﾗｲﾝ供給工事、路面清掃等は対象外

6．対象地域と取組

● 対象地域における工事調整の取組をきめ細かく設定
● 工事調整の取組が特に必要なエリアを細分化

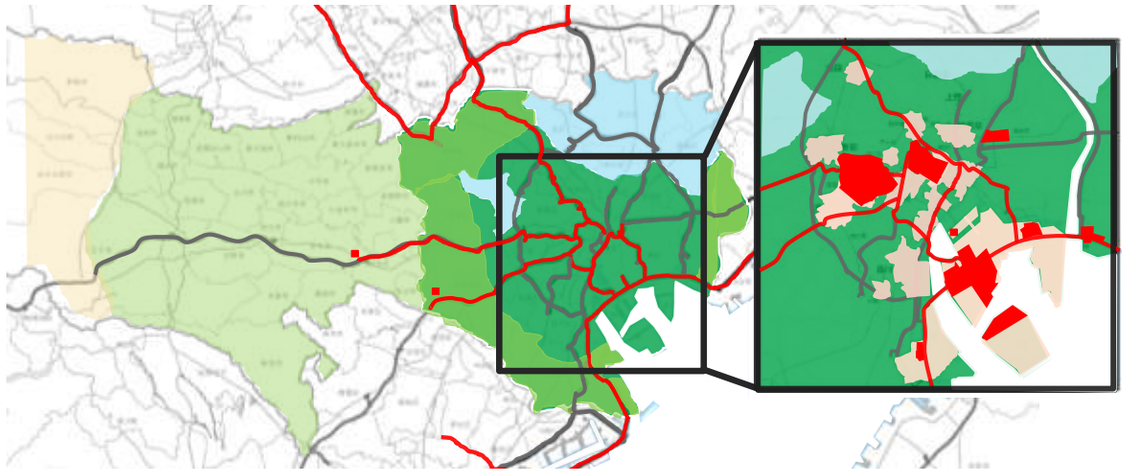

		多摩地域（圏央道外）	多摩地域（圏央道内）	区部（会場/ORN等がない区内）	区部（会場・ORN等がある区内／環７外側）	区部（会場・ORN等がある区内／環７内側）	大会関係地域②・重点取組16地区（大会関係地域①を除く）	大会関係地域①・ORN/PRN・観客輸送ルート・競技会場周辺（通行規制道路・迂回道路、迂回道路内）
路上工事	道路工事（都道等）	E 混雑回避（25日間）		①日中の路上工事を避け、車両数を削減（35日間） A 発注時期調整 C 工事車両出入り調整 D 夜間振替 E 混雑回避	A 発注時期調整 B 一時休止 C 工事車両出入り調整 D 夜間振替 E 混雑回避	A 発注時期調整 B 一時休止 D 夜間振替	A 発注時期調整 B 一時休止 D 夜間振替※	
路上工事	企業者路上工事（水道・下水道等）			②車両数を削減（25日間） A 発注時期調整 C 工事車両出入り調整 D 夜間振替 E 混雑回避			※競技日程・時間によって、夜間施工時間を調整	
	公共工事（路上工事以外の施設工事等）						A 発注時期調整 B 一時休止 C 工事車両出入り調整 D 夜間振替※ E 混雑回避	

7．今後の対応、その他工事調整の取組【別紙②】

● 都庁各局工事で取組方針（2019.10版）に沿って対応
● 建設発生土の受入を調整
● 工事関係事業者へ広く工事調整の協力を依頼
● 事業者へ路上工事の抑制を依頼（大会関係地域①）

都庁発注工事の調整に関する基本的な考え方

別紙①

◆工事発注の考え方

- その年に必要な工事を着実に実施することを前提
- 平準化に努め、発注時期を適切に調整
  （2020年度の工事は、年度当初の4月に年間発注計画を公表）
- 交通への影響を抑えるために、発注方法等を工夫

【取組例】
- ・大会期間が準備期間、工場製作期間となるような発注
- ・大会関係地域とその他エリアを組み合わせて発注
- ・単価契約等の小規模工事は、期間中は大会関係地域以外で施工　等

◆具体の工事調整の取組の検討

＜既発注工事＞
- 発注者と受注者で早期に協議を開始し、大会輸送影響度マップや競技スケジュール等を踏まえ、施工計画を変更

＜新規発注工事＞
- 発注時に工事調整の取組を特記仕様書で明示
- 工事契約後、発注者と受注者との協議の上、車両削減等に向けた具体的な取組内容を決定し、施工計画に反映

【取組例】

(A) 工事発注時期の調整
- ・発注の前倒し・後倒し

(B) 工事の一時休止
- ・現場休工日・夏季休暇期間を大会期間中へ変更

(C) 工事車両出入り調整
- ・車両の出入り時間の早朝・夜間等への振替
- ・資材等の搬入を大会前に前倒しし、期間中の搬入回数を削減
- ・廃材等を集約し、期間中の搬出回数を削減
- ・工事関係者の通勤を車から公共交通へ変更　等

(D) 工事を夜間に振替
- ・地先状況等も勘案したうえで実施を検討

(E) 混雑回避
- ・工事車両の移動の際に、首都高速道路やORN・競技会場周辺を避ける

◆工事調整に係る経費・工期設定

- 大会に起因した工事調整に係る経費・工期は適切に見積もる
- 必要な経費の積算・工期の設定は、原則、既存の積算基準や設計変更ガイドライン等に基づき対応

＜既発注工事＞
- 契約約款に基づき、設計変更で適切に対応

＜新規発注工事＞
- 発注時に工期等を適正に設定し、必要な経費は適切に積算、条件が変更となった場合は、設計変更等で適切に対応

【必要な経費例】
- ・一時休止等に伴う保安措置などの現場管理費
- ・工事の夜間への振替に伴う、労務費などの変更
- ・発生土処分先の変更に伴う運搬費・処分費の変更

◆交通誘導員の確保に向けた調整

- 大会中の工事に係る交通誘導員の確保が困難な場合は、同一現場に複数の警備業者の交通誘導員を配置できるよう施工計画を検討

【同一現場に複数の警備会社の交通誘導員を配置できる例】
- ・建物の入口と出口で車両動線が分かれている場合など、担当エリアが分かれており、責任の所在が明確な場合
- ・同一作業帯内に配置する誘導員を、日や週ごと等で警備業者を分ける場合

※　具体的な事例は、現場の状況によって異なる

◆その他

- お盆期間を含むオリパラ移行期間の8月11日～24日は、大会に係る工事調整の対象期間外
- 関係者輸送ルートや競技スケジュール、練習会場等の更新に伴い、取組方針等に変更が生じる場合がある
- この基本的な考え方は原則を示したもので、都庁各局工事の実態に応じて運用するものとする

その他の工事調整の取組①

別紙②

◆建設発生土の受入調整

- 海の森水上競技場に近接し、関係者輸送ルート等と施設への搬出入ルートが重複している建設発生土受入施設で、混雑緩和のために受入を調整

□ 対象期間

7月20日～8月10日、8月25日～9月6日

□ 対象工事

- 都庁発注工事のほか、以下３施設で受入等を行っている他の発注主体の工事も同様の扱い

□ 受入調整の概要

施設名	昼間の受入	夜間の受入	休業期間の対応
建設発生土再利用センター	受入・搬出中止 ※1	調整なし（受入時間：22:00～5:00）※3	工事の需要によって、夏季休業期間（8/13～8/16又は8/17まで）の稼働を検討 ※4
中防内側受入基地	受入中止	調整なし（受入時間：22:00～6:00）※3	
新海面処分場	原則受入中止 ※2	調整なし（受入なし）	

※１：㈱建設資源広域利用センター(UCR受入地)や民間事業者で代替受入
　・主なUCR受入地の所在地　：青梅・八王子、埼玉県草加・三郷　等
　・UCR受入地の受入時間　　：昼間（標準：8:30～16:30）
　　夜間（受入地ごとに異なる）
※２：期間中の受入が必要な工事は個別調整を実施
※３：施設周辺の関係者輸送ルート・夜間競技の時間等を避けて車両の搬入・搬出を調整
※４：日祝は通常通り休業

◆交通対策の検討に関する情報提供等

- 工事調整の具体の取組を検討できるよう、大会輸送や交通対策等に関する情報を広く提供
- 交通対策等の情報に変更等が生じた場合は、早期に提供

＜主な内容＞

- 関係者輸送ルート（ORN・PRN）
- 観客輸送ルート
- 重点取組地区（16地区）
- 会場周辺交通対策（2019.10）取りまとめ【2019年10月】
- 輸送運営計画Ｖ２【2019年12月】
  （輸送運営計画Ｖ２案は2019年6月に公表済）
- 大会輸送影響度マップ【適宜更新】
- 企業のアクションプラン作成に向けた支援
  （コンサルタントによる無料相談、TDMハンドブックの活用等）

※　大会輸送や交通対策等に関する情報は、「2020TDM推進プロジェクト」ホームページで公表　⇒https://2020tdm.tokyo

その他の工事調整の取組②

別紙②

◆工事発注者や受注者団体への協力依頼

- 工事発注者（公共・民間）や、業界団体を通じて工事の受注者に対して、広く工事調整への協力を依頼

＜工事発注者＞

●公共事業者（国・自治体等）

都の取組方針に沿った工事調整の取組を依頼

●民間事業者【別添②】

・都の取組方針を準用し、区部、特に大会関係地域において、大会期間を外した工期設定・発注を依頼
・受注者と協力して、工事車両削減に向けた具体的な取組の検討を依頼

＜工事受注者＞

●建設業界団体【別添②】

・大会期間中に実施する工事では、混雑箇所・時間を回避した工事関係車両の移動、資材等の搬入前倒しや廃材等の搬出回数の削減、現場への通勤手段の変更等を依頼

◆路上工事（道路占用工事等）の抑制【別添③】

- 広く工事調整の協力を依頼していくが、そのうち特にORN等の競技会場周辺の道路では、路上工事に伴う車線規制による混雑を回避する必要があるため、道路占用工事の事業者等に対して、路上工事抑制の協力を依頼

□ 対象路線

大会関係地域①の都道（車道・歩道）
・関係者輸送ルート（ORN・PRN）
・観客輸送ルート
・競技会場周辺（通行規制道路、迂回道路、迂回道路内）

※　港湾局所管道路も含む
※　国道・区市道においても同様の扱いを依頼予定

□ 対象期間

- 昼間：全競技会場共通
  7月20日～8月10日、8月25日～9月6日
- 夜間：競技日程・時間によって夜間施工時間を調整

□ 対象工事

- 都の工事のほか公共・民間すべての路上工事（道路占用工事等）が対象

※　緊急工事や沿道建物へのライフライン 供給工事、路面清掃等は除く

□ その他

- 路上作業（道路使用）も同様の扱いとなるよう関係機関と調整
- 道路占用等の工事に係る手続きは、期間中も実施

別添③

都内競技会場周辺において路上工事（道路占用工事等）を控えていただきたい路線・エリア

【2019.10】

＜概念図＞　～競技会場周辺で路上工事を控えていただきたい路線・エリアの考え方～

＜関係者輸送ルート（ORN）＞

＜競技会場周辺において路上工事（道路占用工事等）を控えていただきたい路線・エリア＞

（１）オリンピックスタジアム（新国立競技場）、東京体育館
（２）国立代々木競技場
（３）日本武道館、皇居外苑、東京国際フォーラム
（４）国技館
（５）馬事公苑
（６）東京スタジアム、武蔵野の森総合スポーツプラザ、武蔵野の森公園
（７）台場地区・有明地区
　・台場地区：　お台場海浜公園、潮風公園、青海アーバンスポーツパーク
　・有明地区：　有明アリーナ、有明体操競技場、有明テニスの森、有明アーバンスポーツパーク、IBC・MPC
（８）大井ホッケー競技場
（９）東京アクアティクスセンター、東京辰巳国際水泳場、夢の島公園アーチェリー場
（10）カヌー・スラロームセンター
（11）海の森水上競技場、海の森クロスカントリーコース
（12）選手村
（13）陸上自衛隊朝霞訓練場

【概念図】競技会場周辺で路上工事を控えていただきたい路線・エリア　～会場周辺交通対策（2019.10）より～

【2019.10】

オリンピック・パラリンピック東京大会において、競技会場等周辺一般道における交通混雑を緩和するため、主に以下の交通対策を実施する予定です。

区 分	目 的	方 法	対 象 等
①進入禁止エリア （セキュアペリメーター）	競技会場等の設置	会場等を囲む物理的なフェンス等を設置	大会関係者以外の車両や歩行者、自転車は通行不可
②通行規制エリア （会場直近対策）	通過交通の規制	規制標識を設置し通過交通を制限	通過交通は通行不可※ 歩行者・自転車は原則、通行可
③迂回エリア （トラフィックペリメーター）	通過交通の抑制	案内看板や広報等により、会場直近を通り抜けしようとする車両の迂回を促す	通過交通は迂回※ 歩行者・自転車は原則、通行可
④専用レーン、優先レーン （専用通行帯、優先通行帯）	大会関係車両の定時性確保	規制標識等を設置し、大会関係車両の通行帯を指定	専用レーン：大会関係車両以外通行禁止 優先レーン：大会関係車両が通行していない場合は通行可

※居住者に加え業務や施設利用等その他所用のある車両などは原則、通行可

①進入禁止エリア
（セキュアペリメーター）
会場等を囲む物理的な境界線。
大会関係車両以外の進入を禁止するエリア

②通行規制エリア
（会場直近対策）
規制標識を設置し通過交通を制限する

③迂回エリア
（トラフィックペリメーター）
案内看板や広報等により、会場直近を通り抜けしようとする車両に迂回を促すエリア

④専用レーン（専用通行帯）
優先レーン（優先通行帯）
規制標識等を設置し、大会関係車両の通行帯を指定

各交通対策のイメージ

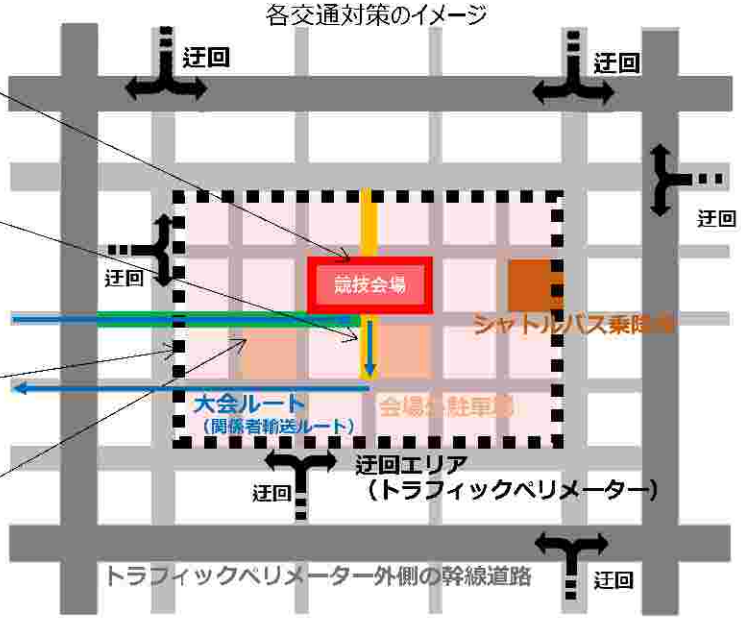

路上工事を控えて頂きたい路線・エリア
（以下の道路の車道（上り・下り）・歩道）

- 関係者輸送ルート
- 関係者輸送ルート（専用レーン）
- 関係者輸送ルート（優先レーン）
- 進入禁止エリア※
- 通行規制エリア※
- 迂回路
- 迂回路内
- 観客輸送ルート（各会場の図面を参照）

※規制期間、内容、時間によって、工事ができない路線もあります。

関係者輸送ルート【東京都（広域）】

【2019.10】

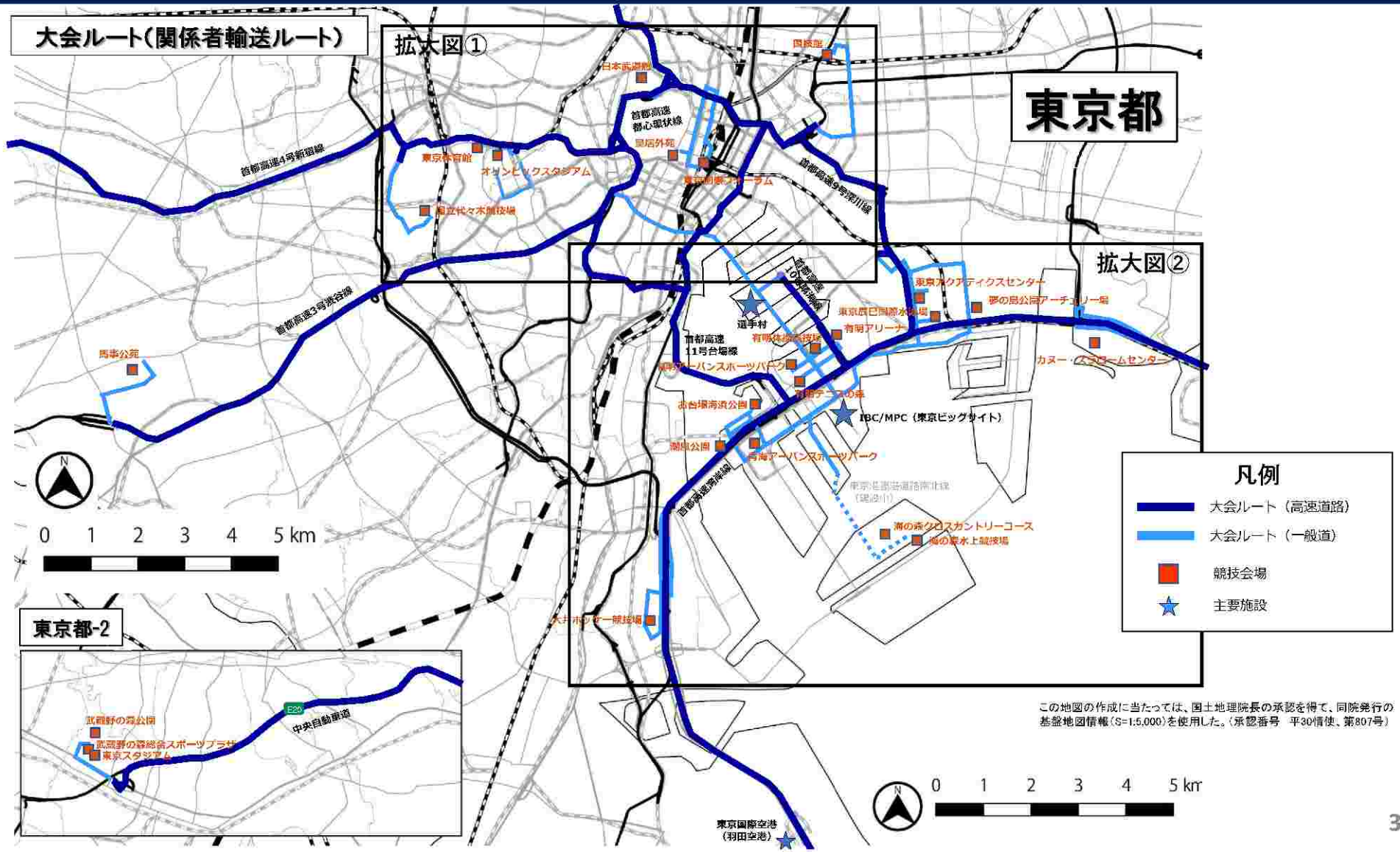

この地図の作成に当たっては、国土地理院長の承認を得て、同院発行の基盤地図情報（S=1:5,000）を使用した。（承認番号　平30情使、第807号）

大会ルート（専用レーン/優先レーン）

拡大図①

【2019.10】

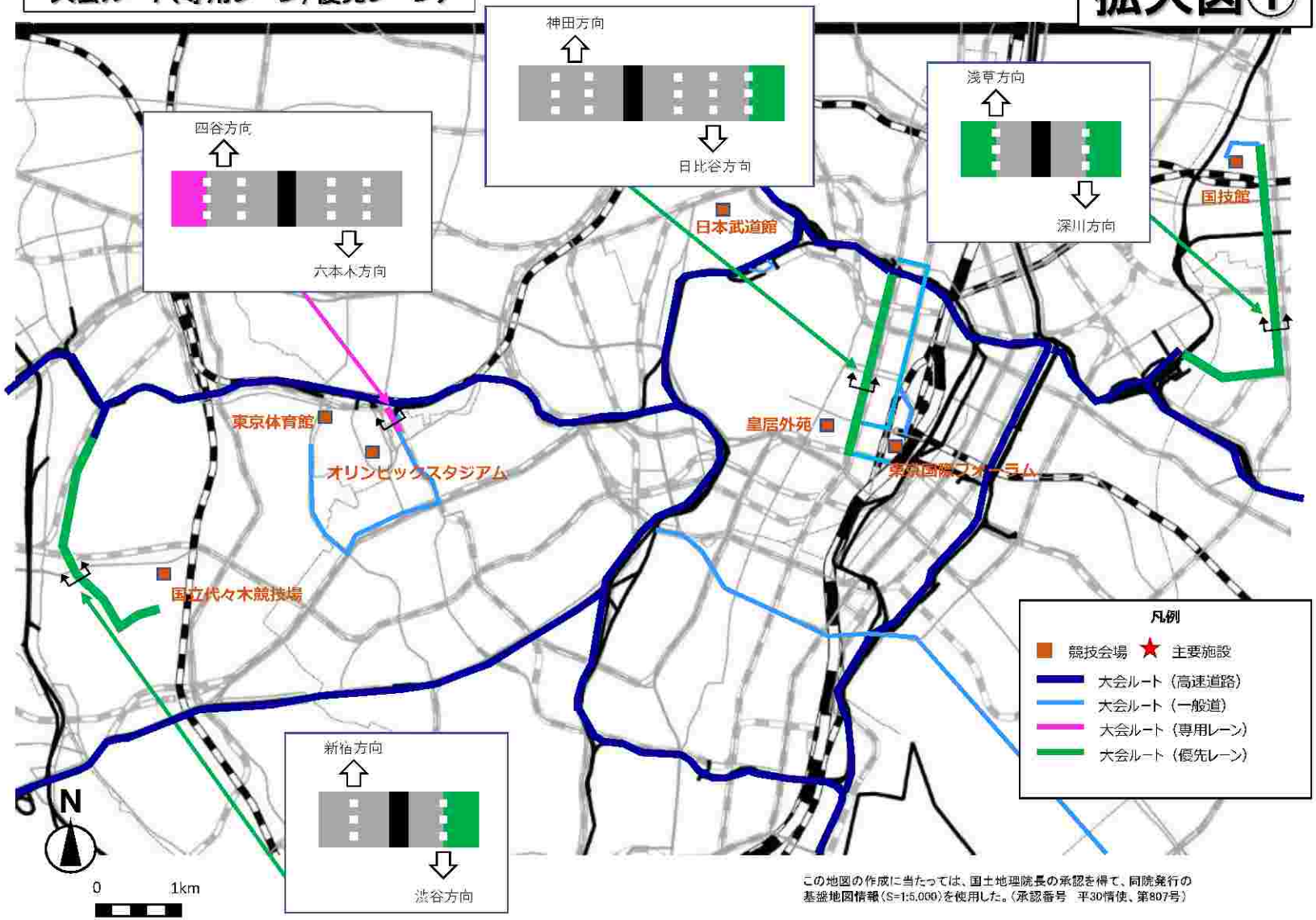

この地図の作成に当たっては、国土地理院長の承認を得て、同院発行の基盤地図情報（S=1:5,000）を使用した。（承認番号　平30情使、第807号）

大会ルート（専用レーン/優先レーン）

拡大図②

【2019.10】

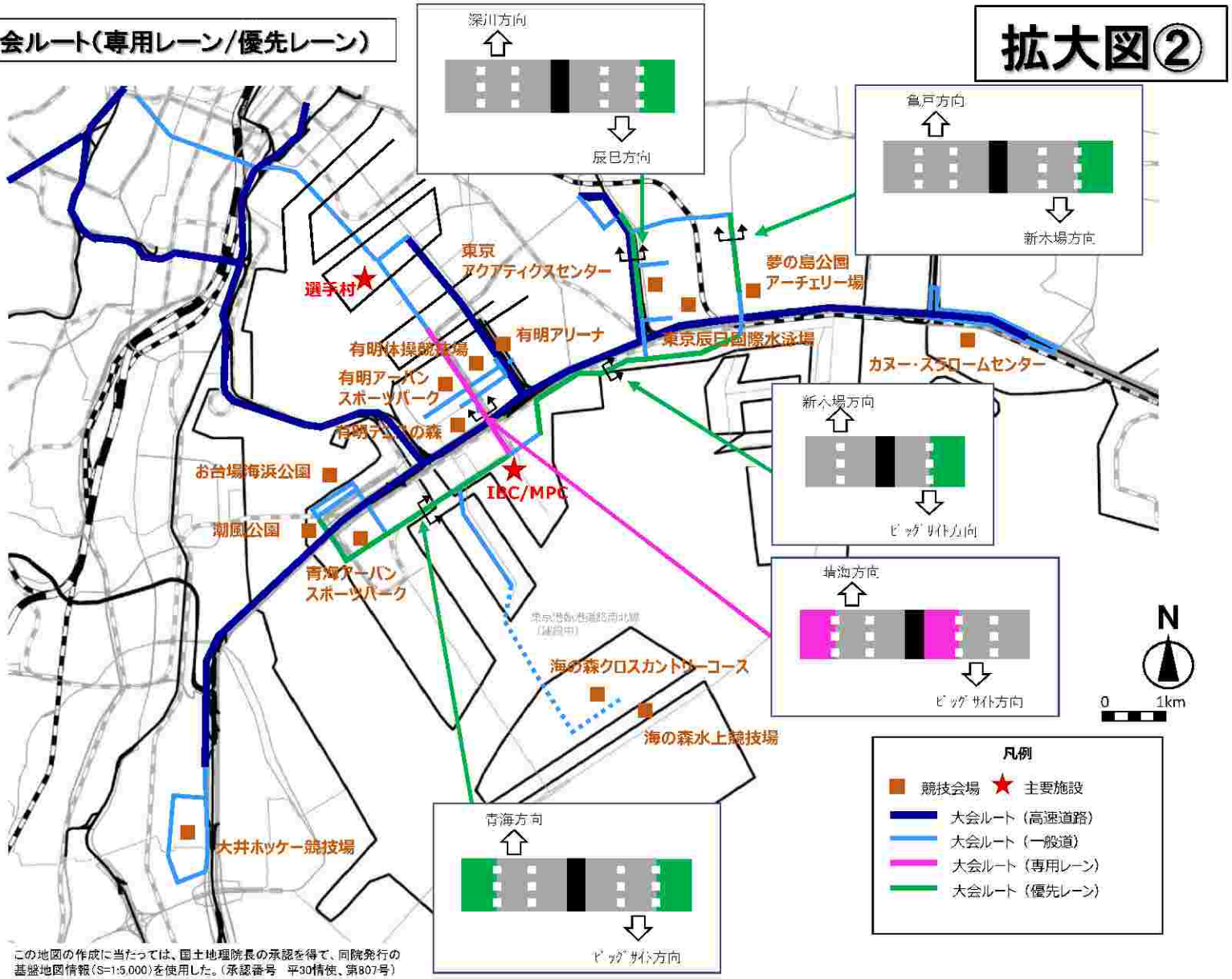

この地図の作成に当たっては、国土地理院長の承認を得て、同院発行の基盤地図情報（S=1:5,000）を使用した。（承認番号　平30情使、第807号）

（1）オリンピックスタジアム・東京体育館　～路上工事を控えていただきたい路線・エリア～【2019.10】

※2019年10月公表の「会場周辺交通対策（2019.10）」を基に、路上工事を抑制して頂きたいエリアを明示しています。

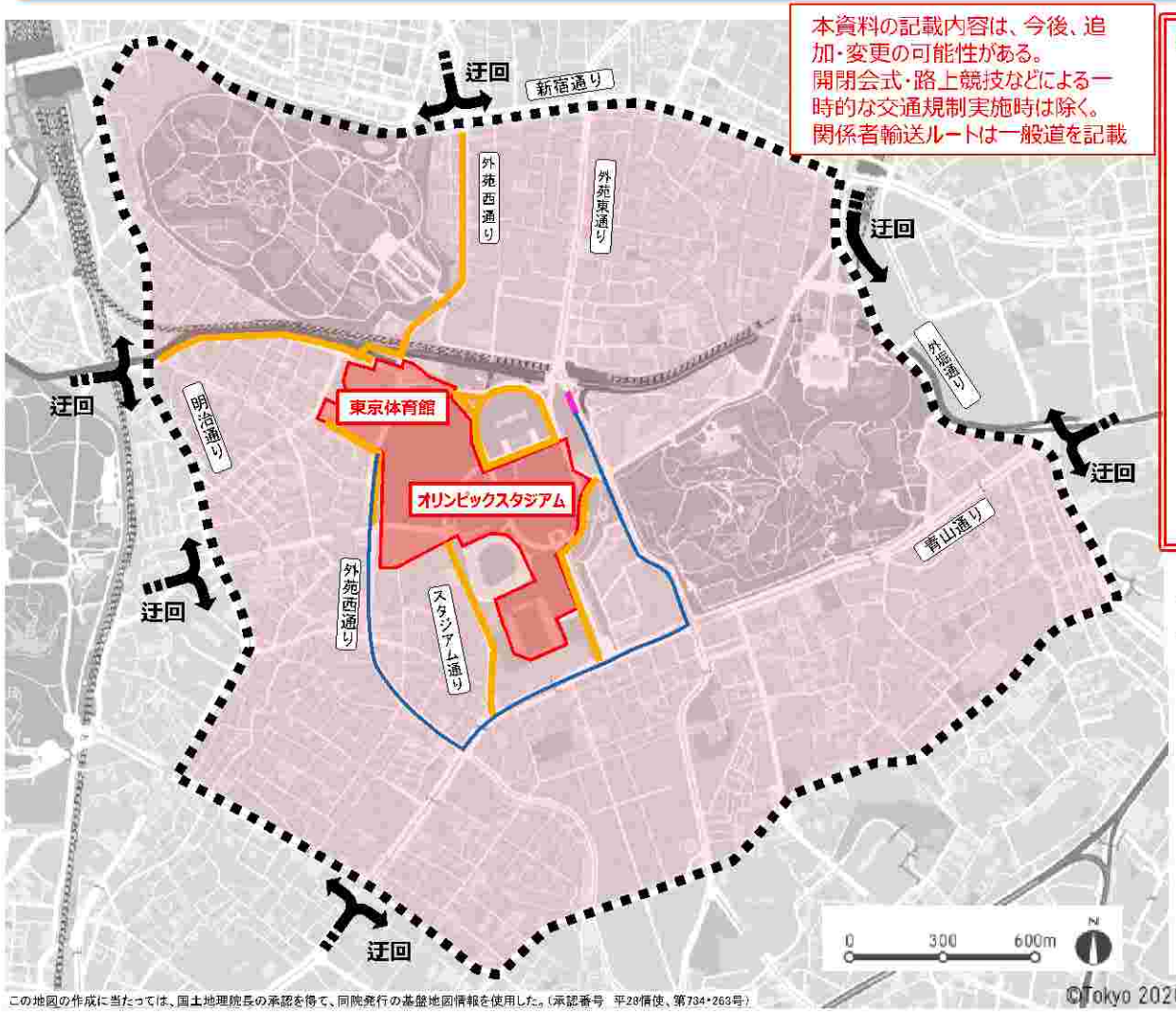

本資料の記載内容は、今後、追加・変更の可能性がある。
開閉会式・路上競技などによる一時的な交通規制実施時は除く。
関係者輸送ルートは一般道を記載

路上工事を控えて頂きたい路線・エリア
（以下の道路の車道（上り・下り）・歩道）

- 関係者輸送ルート
- 関係者輸送ルート（専用レーン）
- 進入禁止エリア※
- 通行規制エリア※
- 迂回道路
- 迂回道路内
- 観客輸送ルート（次ページ以降参照）

※　進入禁止エリア、通行規制エリアの規制期間・内容・時間は次ページ参照
規制期間、内容、時間によって、工事ができない路線もあります。

※　通行規制エリア及び迂回エリアについては、一部の区間を除き居住者に加え業務や施設利用等その他所用のある車両などは原則、通行可

※　この図面に記載の路線のほか、別途、通行規制や迂回路が設定される場合があります。

※　夜間に記載している時間は、2019年10月1日時点の競技スケジュールに基づき、競技に影響のない時間帯を示したものであり、今後変更となる可能性があります。
なお、工事実施の際は、別途、地先条件等を勘案し、沿道の方々との調整なども配慮する必要があります。

オリンピック

日にち	昼間	夜間 ※競技に影響のない時間帯を示したもの	
7/20(月)	路上工事を控えて頂くよう、ご協力をお願いします。	（競技による施工時間の調整は必要ありません）	
7/21(火)			
7/22(水)			
7/23(木)		路上工事を実施する際は、競技日程・時間によって施工時間を調整していただくようご協力をお願いします。	※開会式対応のため工事はお控えください
7/24(金)			
7/25(土)			24:30～翌6:00
7/26(日)			24:00～翌6:00
7/27(月)			24:10～翌6:00
7/28(火)			24:30～翌6:00
7/29(水)			24:00～翌6:00
7/30(木)			24:10～翌6:00
7/31(金)			24:10～翌6:00
8/1(土)			23:55～翌3:00
8/2(日)			24:30～翌6:00
8/3(月)			24:30～翌6:00
8/4(火)			24:30～翌6:00
8/5(水)			24:30～翌6:00
8/6(木)			24:40～翌6:00
8/7(金)			24:40～翌6:00
8/8(土)			24:20～翌3:00
8/9(日)			※閉会式対応のため工事はお控えください
8/10(月)		（競技による施工時間の調整は必要ありません）	

パラリンピック

日にち	昼間	夜間 ※競技に影響のない時間帯を示したもの	
8/25(火)	路上工事を控えて頂くよう、ご協力をお願いします。	路上工事を実施する際は、競技日程・時間によって施工時間を調整していただくようご協力をお願いします。	※開会式対応のため工事はお控えください
8/26(水)			24:00～翌6:00
8/27(木)			24:00～翌6:00
8/28(金)			24:00～翌6:00
8/29(土)			24:00～翌6:00
8/30(日)			24:00～翌6:00
8/31(月)			24:00～翌6:00
9/1(火)			24:00～翌6:00
9/2(水)			24:00～翌6:00
9/3(木)			24:00～翌6:00
9/4(金)			24:00～翌6:00
9/5(土)			24:00～翌3:30
9/6(日)			※閉会式対応のため工事はお控えください

この地図の作成に当たっては、国土地理院長の承認を得て、同院発行の基盤地図情報を使用した。（承認番号　平28情使、第734・263号）
©Tokyo 2020 ©2019 ZENRIN CO., LTD

（1） オリンピックスタジアム・東京体育館　～規制内容の詳細～　【2019.10】

本資料の記載内容は、今後、追加・変更の可能性がある。
開閉会式・路上競技などによる一時的な交通規制実施時は除く。
関係者輸送ルートは一般道を記載

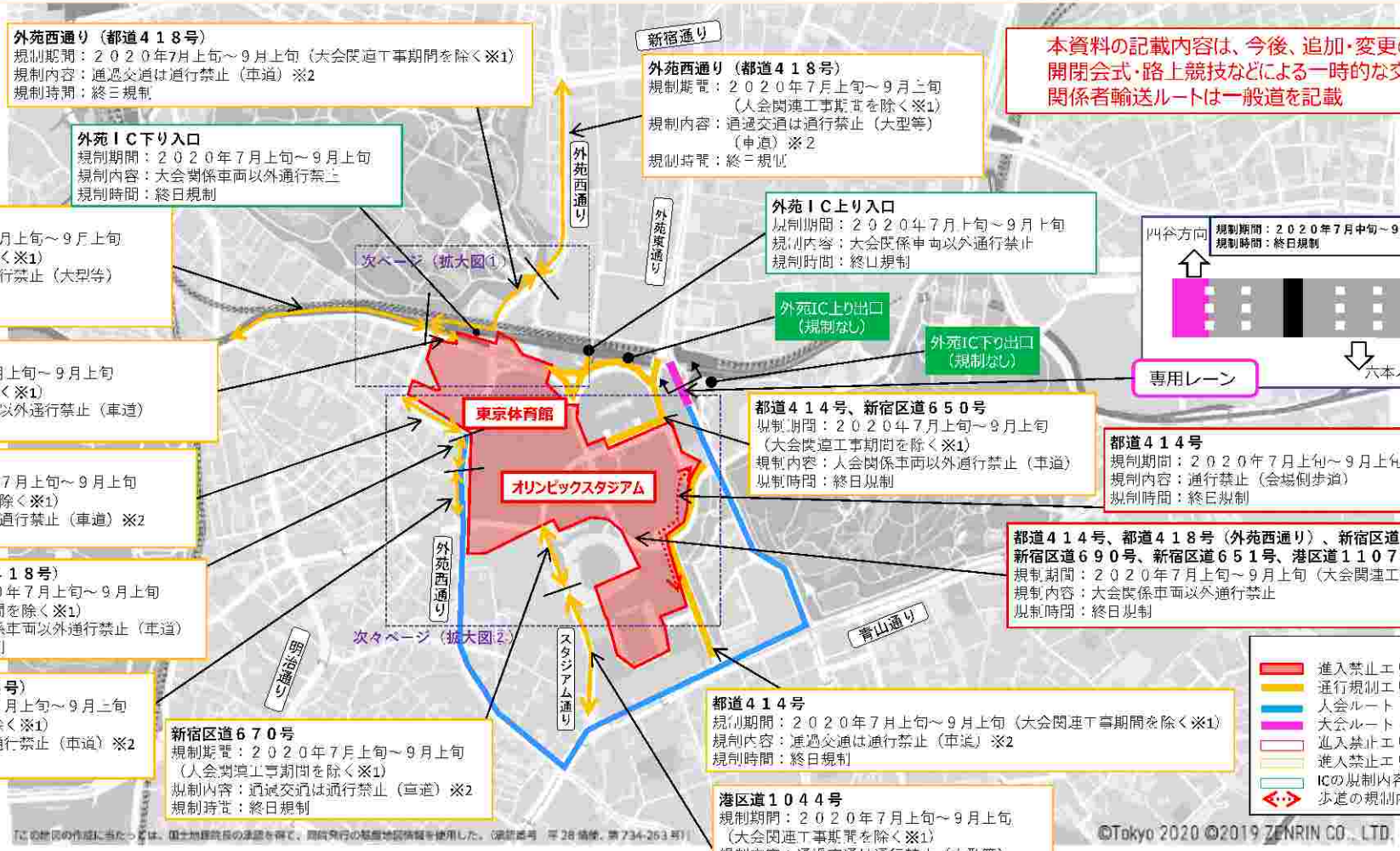

外苑西通り（都道４１８号）
規制期間：２０２０年7月上旬～９月上旬（大会関連工事期間を除く※1）
規制内容：通過交通は通行禁止（車道）※2
規制時間：終日規制

外苑ＩＣ下り入口
規制期間：２０２０年７月上旬～９月上旬
規制内容：大会関係車両以外通行禁止
規制時間：終日規制

都道４１４号
規制期間：２０２０年７月上旬～９月上旬
（大会関連工事期間を除く※1）
規制内容：通過交通は通行禁止（大型等）
（車道）※2
規制時間：終日規制

都道４１４号
規制期間：２０２０年7月上旬～９月上旬
（大会関連工事期間を除く※1）
規制内容：大会関係車両以外通行禁止（車道）
規制時間：終日規制

渋谷区道６０８号
規制期間：２０２０年７月上旬～９月上旬
（大会関連工事期間を除く※1）
規制内容：通過交通は通行禁止（車道）※2
規制時間：終日規制

外苑西通り（都道４１８号）
規制期間：２０２０年７月上旬～９月上旬
（大会関連工事期間を除く※1）
規制内容：大会関係車両以外通行禁止（車道）
規制時間：終日規制

外苑西通り（都道４１８号）
規制期間：２０２０年７月上旬～９月上旬
（大会関連工事期間を除く※1）
規制内容：通過交通は通行禁止（車道）※2
規制時間：終日規制

新宿区道６７０号
規制期間：２０２０年７月上旬～９月上旬
（大会関連工事期間を除く※1）
規制内容：通過交通は通行禁止（車道）※2
規制時間：終日規制

外苑西通り（都道４１８号）
規制期間：２０２０年７月上旬～９月上旬
（大会関連工事期間を除く※1）
規制内容：通過交通は通行禁止（大型等）
（車道）※2
規制時間：終日規制

外苑ＩＣ上り入口
規制期間：２０２０年７月上旬～９月上旬
規制内容：大会関係車両以外通行禁止
規制時間：終日規制

都道４１４号、新宿区道６５０号
規制期間：２０２０年７月上旬～９月上旬
（大会関連工事期間を除く※1）
規制内容：大会関係車両以外通行禁止（車道）
規制時間：終日規制

都道４１４号
規制期間：２０２０年７月上旬～９月上旬（大会関連工事期間を除く※1）
規制内容：通行禁止（会場側歩道）
規制時間：終日規制

都道４１４号、都道４１８号（外苑西通り）、新宿区道６７０号、新宿区道６９０号、新宿区道６５１号、港区道１１０７号
規制期間：２０２０年７月上旬～９月上旬（大会関連工事期間を除く※1）
規制内容：大会関係車両以外通行禁止
規制時間：終日規制

都道４１４号
規制期間：２０２０年７月上旬～９月上旬（大会関連工事期間を除く※1）
規制内容：通過交通は通行禁止（車道）※2
規制時間：終日規制

港区道１０４４号
規制期間：２０２０年７月上旬～９月上旬
（大会関連工事期間を除く※1）
規制内容：通過交通は通行禁止（大型等）
（車道）※2
規制時間：終日規制

※1　大会関連工事による規制を含めた規制期間は年内を目途に調整
※2　通行規制エリアについては、一部の区間を除き居住者に加え業務や施設利用等その他所用のある車両などは原則、通行可。

（1） オリンピックスタジアム・東京体育館　～規制内容の詳細～　【2019.10】

【拡大図①】

本資料の記載内容は、今後、追加・変更の可能性がある。
開閉会式・路上競技などによる一時的な交通規制実施時は除く。
関係者輸送ルートは一般道を記載

※1　大会関連工事による規制を含めた規制期間は年内を目途に調整　※2　通行規制エリアについては、一部の区間を除き居住者に加え業務や施設利用等その他所用のある車両などは原則、通行可。

（1） オリンピックスタジアム・東京体育館　～規制内容の詳細～　【2019.10】

【拡大図②】

本資料の記載内容は、今後、追加・変更の可能性がある。
開閉会式・路上競技などによる一時的な交通規制実施時は除く。
関係者輸送ルートは一般道を記載

渋谷区道６０８号
規制期間：２０２０年７月上旬～９月上旬
（大会関連工事期間を除く※1）
規制内容：通過交通は通行禁止（車道）※2
規制時間：終日規制

外苑西通り（都道４１８号）
規制期間：２０２０年７月上旬～９月上旬
（大会関連工事期間を除く※1）
規制内容：大会関係車両以外通行禁止（車道）
規制時間：終日規制

外苑西通り（都道４１８号）
規制期間：２０２０年７月上旬～９月上旬
（大会関連工事期間を除く※1）
規制内容：通過交通は通行禁止（車道）※2
規制時間：終日規制

凡　例
- 進入禁止エリア（セキュアペリメーター）
- 通行規制エリア（会場直近対策）
- 進入禁止エリア外の規制内容
- 歩道の規制内容

港区道１０４４号
規制期間：２０２０年７月上旬～９月上旬
（大会関連工事期間を除く※1）
規制内容：通過交通は通行禁止（大型等）（車道）※2
規制時間：終日規制

新宿区道６７０号
規制期間：２０２０年７月上旬～９月上旬
（大会関連工事期間を除く※1）
規制内容：通過交通は通行禁止（車道）※2
規制時間：終日規制

規制区間は外苑前交差点まで

都道４１４号、新宿区道６５０号
規制期間：２０２０年７月上旬～９月上旬
（大会関連工事期間を除く※1）
規制内容：大会関係車両以外通行禁止（車道）
規制時間：終日規制

都道４１４号
規制期間：２０２０年７月上旬～９月上旬
（大会関連工事期間を除く※1）
規制内容：通行禁止（会場側歩道）
規制時間：終日規制

都道４１４号
規制期間：２０２０年７月上旬～９月上旬
（大会関連工事期間を除く※1）
規制内容：通過交通は通行禁止（車道）※2
規制時間：終日規制

規制区間は青山二丁目交差点まで

※1　大会関連工事による規制を含めた規制期間は年内を目途に調整
※2　通行規制エリアについては、一部の区間を除き居住者に加え業務や施設利用等その他所用のある車両などは原則、通行可。

（1） オリンピックスタジアム・東京体育館　～観客輸送ルート（オリンピックスタジアム）～　【2019.10】

2019年6月時点

※本資料にある会場計画、各輸送ルートについては、検討中の案であり、今後、追加・変更の可能性がある。

※千駄ヶ谷駅の一般観客ルート及びアクセシブルルート、国立競技場駅の一般観客ルートについては検討中

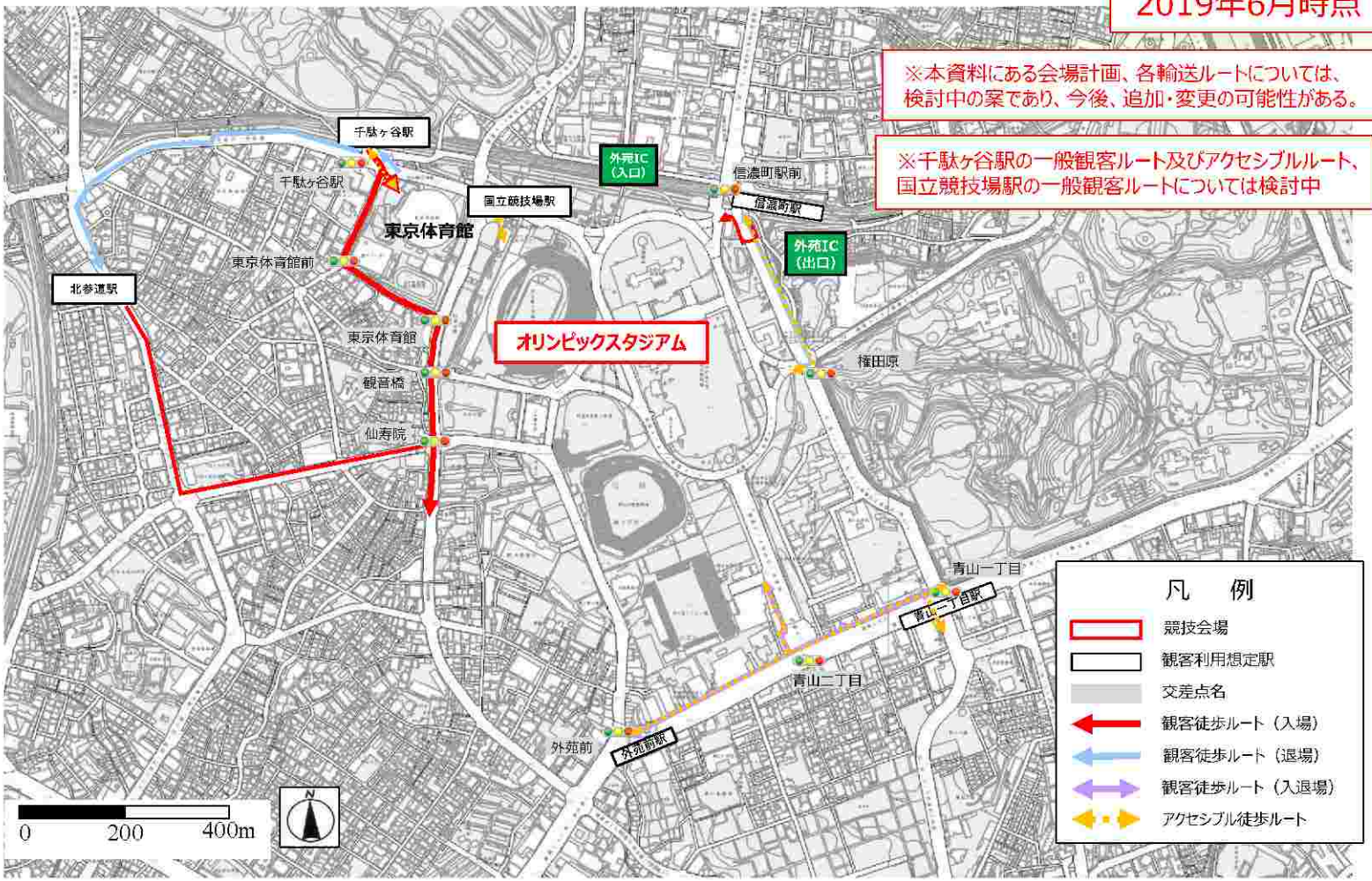

（注）　この地図は、国土地理院長の承認（平２４関公第２６９号）を得て作成した東京都地形図（Ｓ＝１：２，５００）を使用（３０都市基交第１０２０号）して作成したものである。無断複製禁ずる。

（1） オリンピックスタジアム・東京体育館　～観客輸送ルート（東京体育館）～　【2019.10】

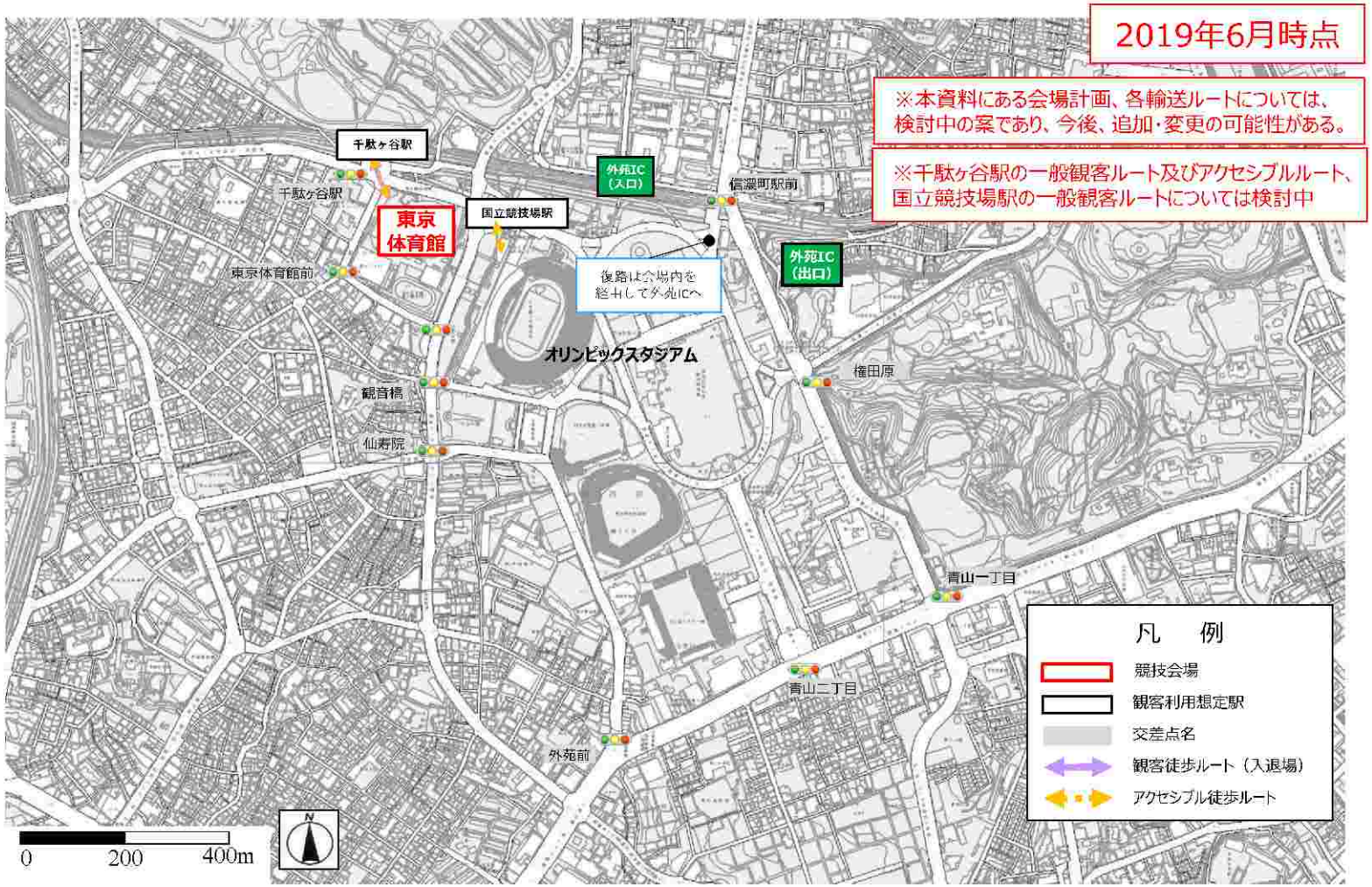

（注）　この地図は、国土地理院長の承認（平２４関公第２６９号）を得て作成した東京都地形図（Ｓ＝１：２，５００）を使用（３０都市基交第１０２０号）して作成したものである。無断複製禁ずる。

（2）国立代々木競技場　～路上工事を控えていただきたい路線・エリア～　【2019.10】

※2019年10月公表の「会場周辺交通対策（2019.10）」を基に、路上工事を抑制して頂きたいエリアを明示しています。

本資料の記載内容は、今後、追加・変更の可能性がある。
路上競技などによる一時的な交通規制実施時は除く。
関係者輸送ルートは一般道を記載

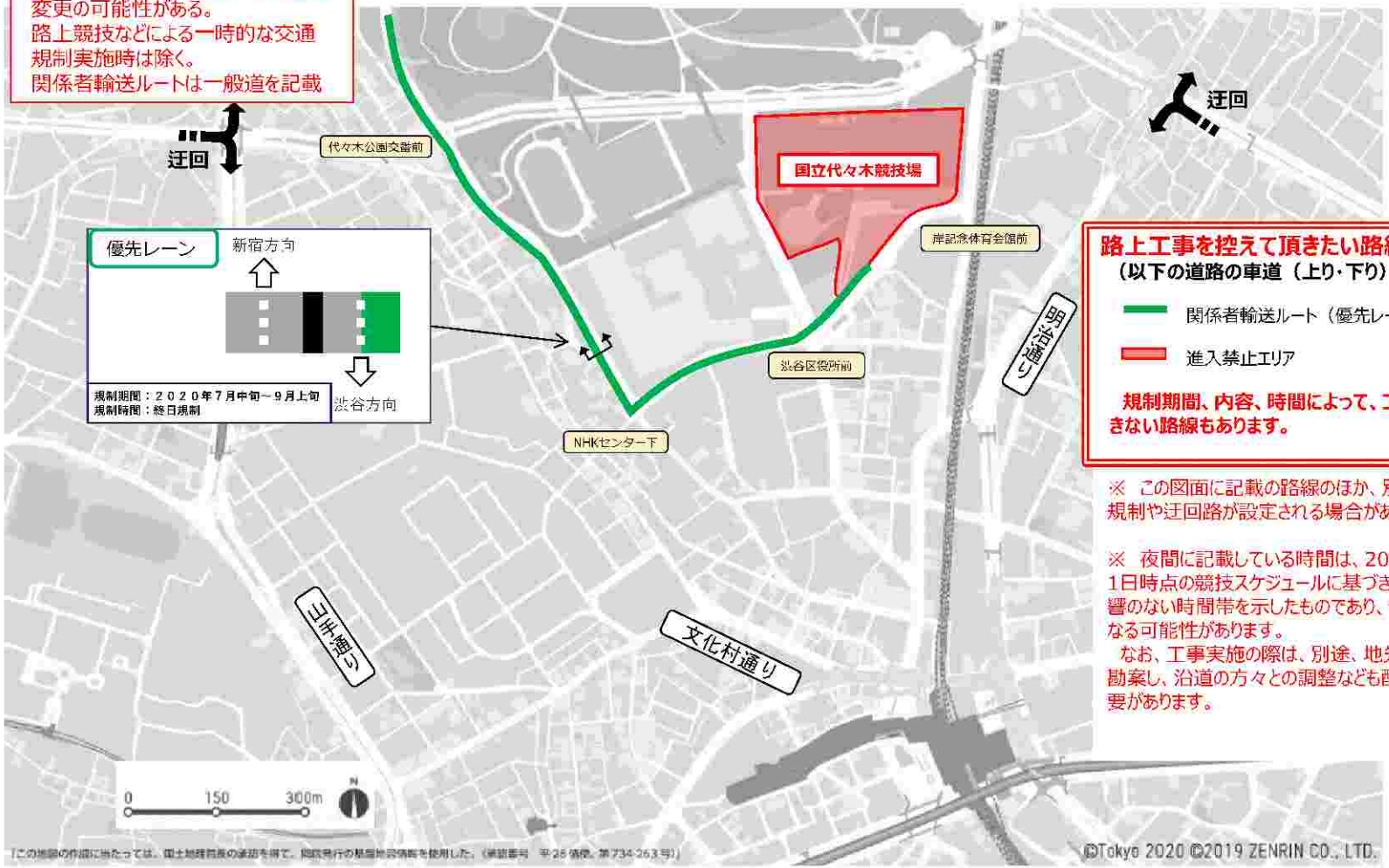

路上工事を控えて頂きたい路線・エリア
（以下の道路の車道（上り・下り）・歩道）

関係者輸送ルート（優先レーン）

進入禁止エリア

規制期間、内容、時間によって、工事ができない路線もあります。

※　この図面に記載の路線のほか、別途、通行規制や迂回路が設定される場合があります。

※　夜間に記載している時間は、2019年10月1日時点の競技スケジュールに基づき、競技に影響のない時間帯を示したものであり、今後変更となる可能性があります。
　なお、工事実施の際は、別途、地先条件等を勘案し、沿道の方々との調整なども配慮する必要があります。

オリンピック

日にち	昼間	夜間 ※競技に影響のない時間帯を示したもの	
7/20(月)	路上工事を控えて頂くよう、ご協力をお願いします。	（競技による施工時間の調整は必要ありません）	
7/21(火)			
7/22(水)			
7/23(木)			
7/24(金)		路上工事を実施する際は、競技日程・時間によって施工時間を調整していただくようご協力をお願いします。	※１～翌6:00
7/25(土)			24:00～翌6:00
7/26(日)			24:00～翌6:00
7/27(月)			24:00～翌6:00
7/28(火)			24:00～翌6:00
7/29(水)			24:00～翌6:00
7/30(木)			24:00～翌6:00
7/31(金)			24:00～翌6:00
8/1(土)			24:00～翌6:00
8/2(日)			24:00～翌6:00
8/3(月)			24:00～翌6:00
8/4(火)			23:45～翌6:00
8/5(水)			23:45～翌6:00
8/6(木)			24:00～翌6:00
8/7(金)			24:00～翌6:00
8/8(土)			24:30～翌6:00
8/9(日)			※１～翌6:00
8/10(月)		（競技による施工時間の調整は必要ありません）	

パラリンピック

日にち	昼間	夜間 ※競技に影響のない時間帯を示したもの	
8/25(火)	路上工事を控えて頂くよう、ご協力をお願いします。	路上工事を実施する際は、競技日程・時間によって施工時間を調整していただくようご協力をお願いします。	※１～翌6:00
8/26(水)			22:45～翌6:00
8/27(木)			22:45～翌6:00
8/28(金)			22:45～翌6:00
8/29(土)			22:45～翌6:00
8/30(日)			21:45～翌6:00
8/31(月)		（競技による施工時間の調整は必要ありません）	
9/1(火)			
9/2(水)			23:00～翌6:00
9/3(木)			22:00～翌6:00
9/4(金)			22:00～翌6:00
9/5(土)			22:00～翌6:00
9/6(日)			※１～翌6:00

※１　当日夜間に競技が実施されないため、開始時間は記載しておりません。
個別の工事の協議により、設定してください。

（２）国立代々木競技場　～観客輸送ルート～

【2019.10】

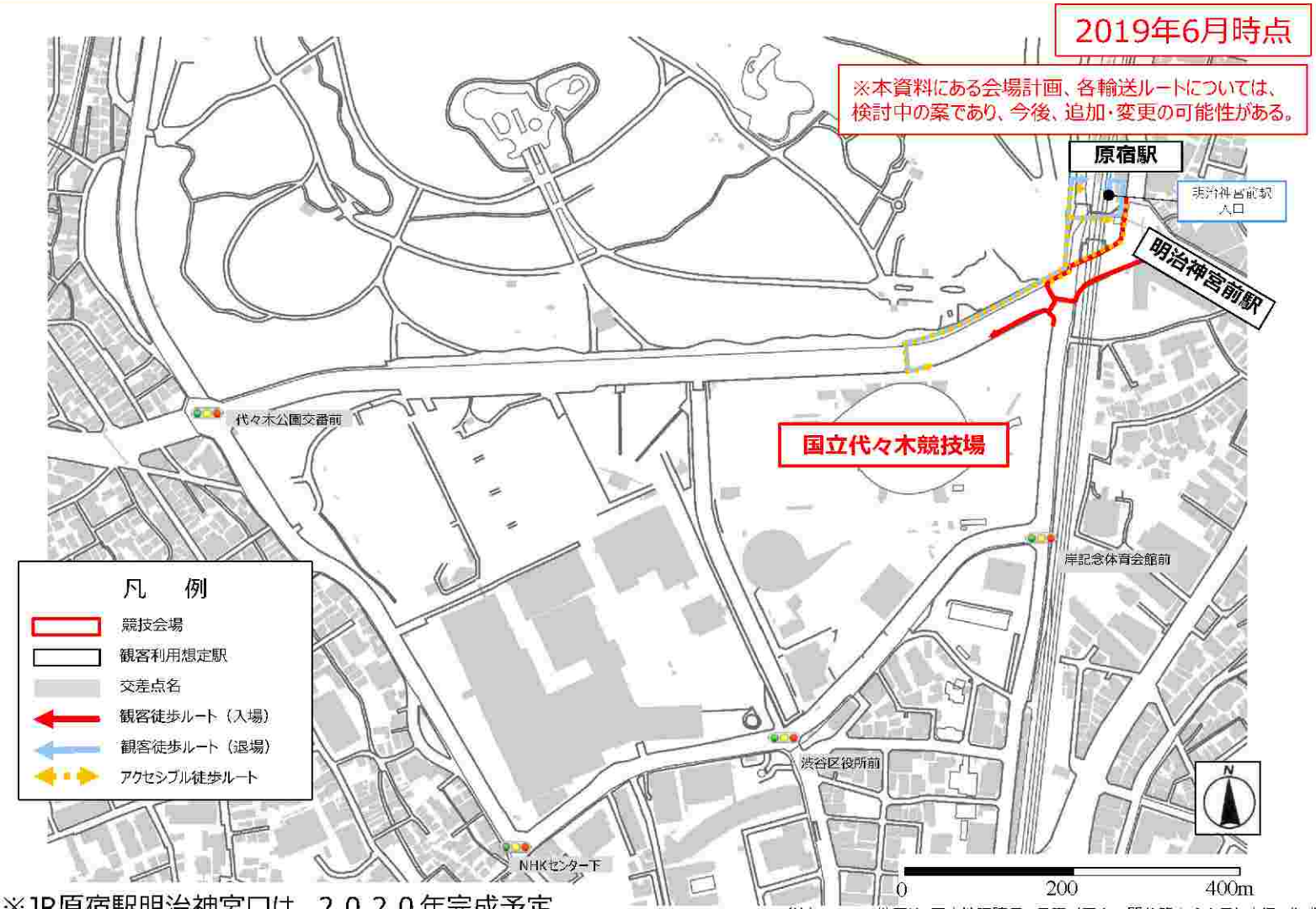

※JR原宿駅明治神宮口は、２０２０年完成予定

（注）　この地図は、国土地理院長の承認（平２４関公第２６９号）を得て作成した東京都地形図（Ｓ＝１：２，５００）を使用（３０都市基交第１０２０号）して作成したものである。無断複製禁ずる。

（3）日本武道館・皇居外苑・東京国際フォーラム　～路上工事を控えていただきたい路線・エリア～　【2019.10】

※2019年10月公表の「会場周辺交通対策（2019.10）」を基に、路上工事を抑制して頂きたいエリアを明示しています。

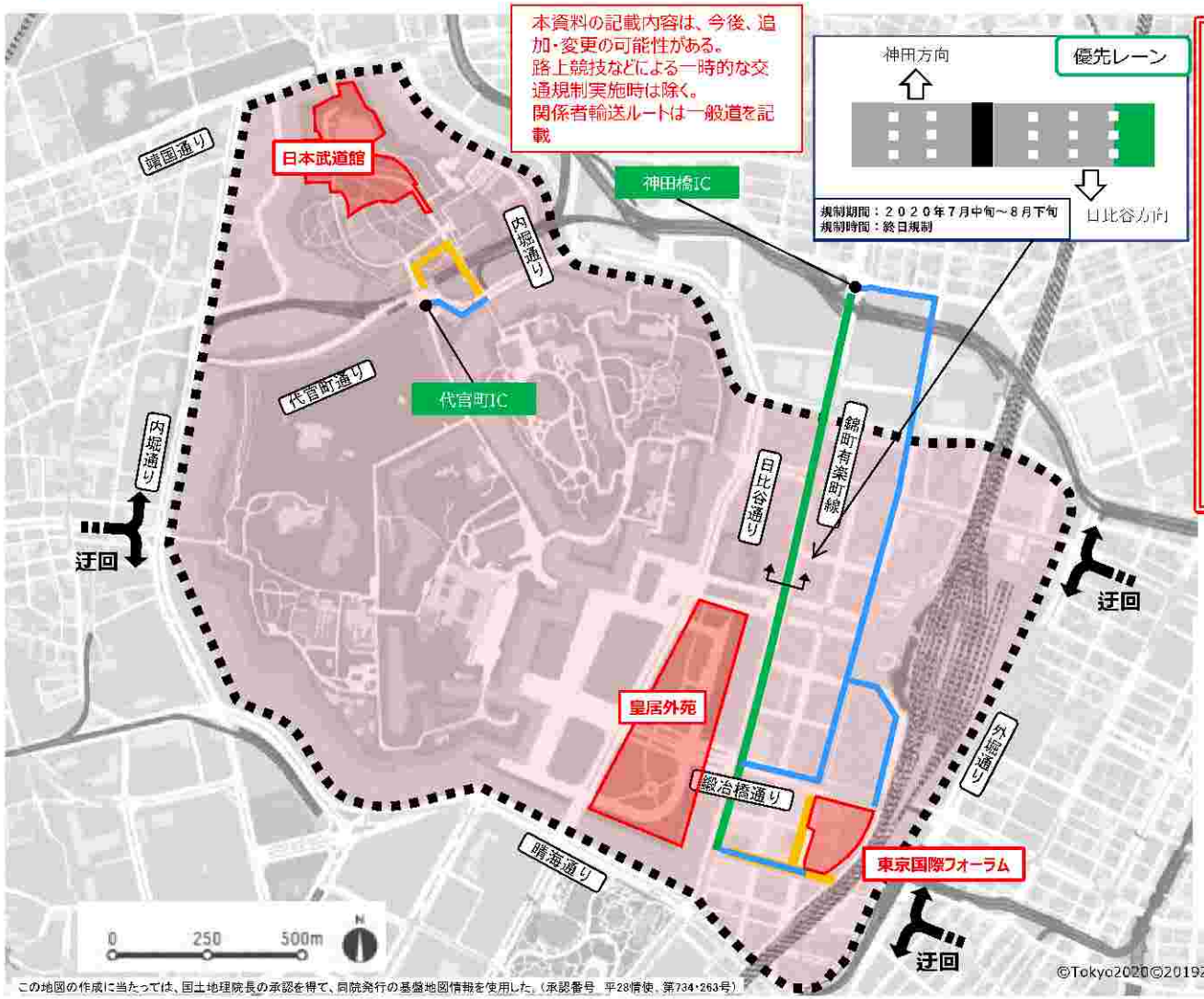

この地図の作成に当たっては、国土地理院長の承認を得て、同院発行の基盤地図情報を使用した。（承認番号　平28情使、第734・263号）

©Tokyo2020©2019ZENRIN CO.LTD.

路上工事を控えて頂きたい路線・エリア
（以下の道路の車道（上り・下り）・歩道）

- 関係者輸送ルート
- 関係者輸送ルート（優先レーン）
- 進入禁止エリア※
- 通行規制エリア※
- 迂回道路
- 迂回道路内
- 観客輸送ルート（次ページ以降参照）

※　進入禁止エリア、通行規制エリアの規制期間・内容・時間は次ページ以降参照

規制期間、内容、時間によって、工事ができない路線もあります。

※　通行規制エリア及び迂回エリアについては、一部の区間を除き居住者に加え業務や施設利用等その他所用のある車両などは原則、通行可

※　この図面に記載の路線のほか、別途、通行規制や迂回路が設定される場合があります。

※　夜間に記載している時間は、2019年10月1日時点の競技スケジュールに基づき、競技に影響のない時間帯を示したものであり、今後変更となる可能性があります。
　なお、工事実施の際は、別途、地先条件等を勘案し、沿道の方々との調整なども配慮する必要があります。

オリンピック

日にち	昼間	夜間 ※競技に影響のない時間帯を示したもの	
7/20(月)	路上工事を控えて頂くよう、ご協力をお願いします。	（競技による施工時間の調整は必要ありません）	
7/21(火)			
7/22(水)			
7/23(木)			
7/24(金)		路上工事を実施する際は、競技日程・時間によって施工時間を調整していただくようご協力をお願いします。	※1～翌6:00
7/25(土)			20:40～翌6:00
7/26(日)			23:00～翌6:00
7/27(月)			23:00～翌6:00
7/28(火)			23:00～翌6:00
7/29(水)			23:00～翌6:00
7/30(木)			20:40～翌3:00
7/31(金)			20:40～翌6:00
8/1(土)			23:00～翌6:00
8/2(日)			23:00～翌6:00
8/3(月)			23:00～翌6:00
8/4(火)			23:00～翌6:00
8/5(水)			23:00～翌6:00
8/6(木)			22:30～翌3:00
8/7(金)			22:30～翌2:30
8/8(土)			21:15～～翌6:00
8/9(日)		（競技による施工時間の調整は必要ありません）	
8/10(月)			

パラリンピック

日にち	昼間	夜間 ※競技に影響のない時間帯を示したもの	
8/25(火)	路上工事を控えて頂くよう、ご協力をお願いします。	（競技による施工時間の調整は必要ありません）	
8/26(水)		路上工事を実施する際は、競技日程・時間によって施工時間を調整していただくようご協力をお願いします。	※1～翌6:00
8/27(木)			21:00～翌6:00
8/28(金)			21:00～翌6:00
8/29(土)			21:00～翌6:00
8/30(日)			21:00～翌6:00
8/31(月)			21:00～翌6:00
9/1(火)		（競技による施工時間の調整は必要ありません）	
9/2(水)			
9/3(木)			
9/4(金)			
9/5(土)			
9/6(日)			

※1　当日夜間に競技が実施されないため、開始時間は記載しておりません。
個別の工事の協議により、設定してください。

（3）日本武道館・皇居外苑・東京国際フォーラム　～規制内容の詳細（日本武道館）～　【2019.10】

本資料の記載内容は、今後、追加・変更の可能性がある。
路上競技などによる一時的な交通規制実施時は除く。
関係者輸送ルートは一般道を記載

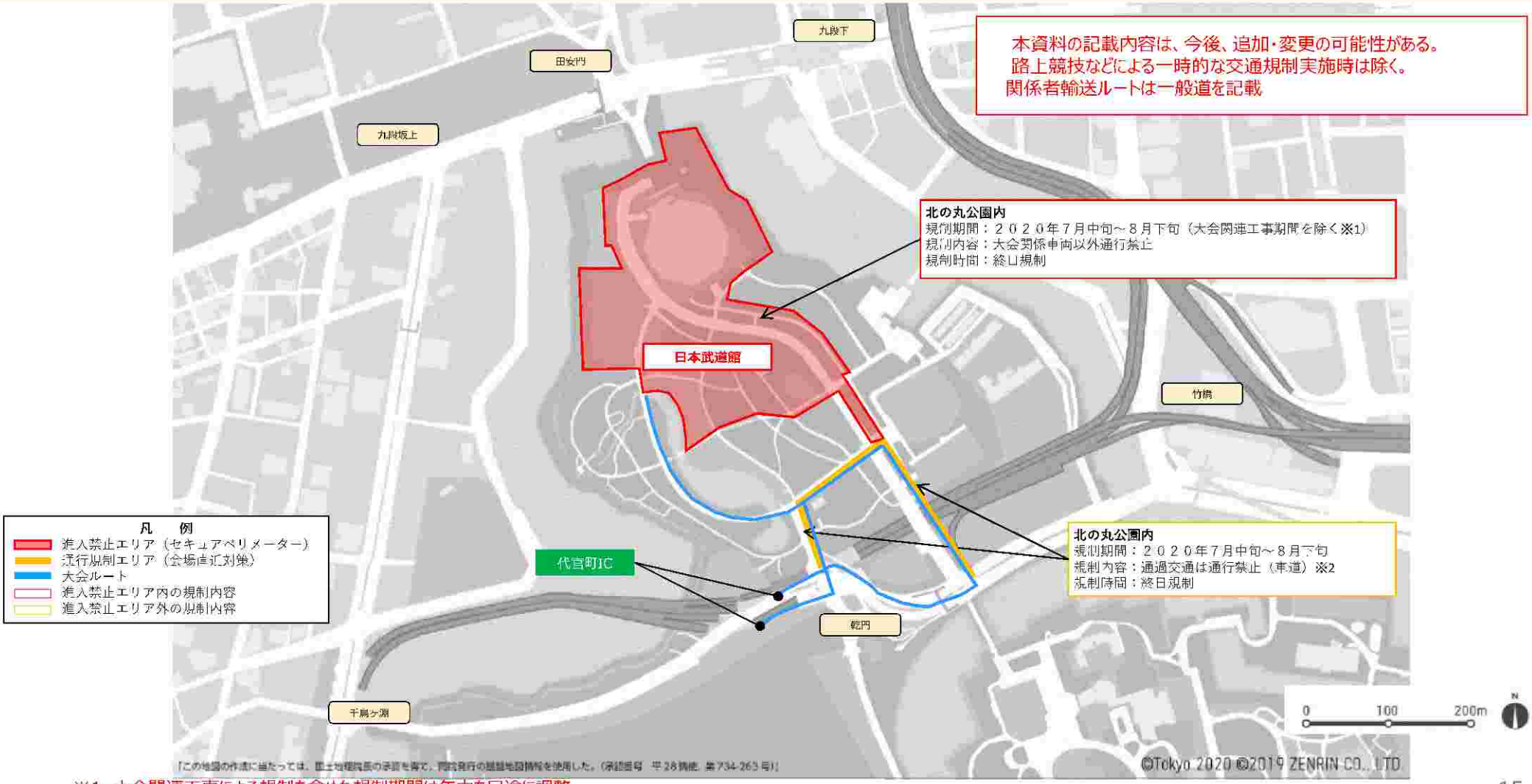

※1　大会関連工事による規制を含めた規制期間は年内を目途に調整
※2　通行規制エリアについては、一部の区間を除き居住者に加え業務や施設利用等その他所用のある車両などは原則、通行可。

（3）日本武道館・皇居外苑・東京国際フォーラム　～規制内容の詳細（皇居外苑）～　【2019.10】

（3）日本武道館・皇居外苑・東京国際フォーラム　～規制内容の詳細（東京国際フォーラム）～　【2019.10】

※1　大会関連工事による規制を含めた規制期間は年内を目途に調整

※2　通行規制エリアについては、一部の区間を除き居住者に加え業務や施設利用等その他所用のある車両などは原則、通行可。

（3）日本武道館・皇居外苑・東京国際フォーラム　～規制内容の詳細（東京国際フォーラム）～　【2019.10】

【拡大図】

※1　大会関連工事による規制を含めた規制期間は年内を目途に調整
※2　通行規制エリアについては、一部の区間を除き居住者に加え業務や施設利用等その他所用のある車両などは原則、通行可。

「この地図の作成に当たっては、国土地理院長の承認を得て、同院発行の基盤地図情報を使用した。（承認番号　平28情使、第734-263号）」

©Tokyo2020　©2019 ZENRIN CO., LTD.

（3）日本武道館・皇居外苑・東京国際フォーラム　～観客輸送ルート（日本武道館）～　【2019.10】

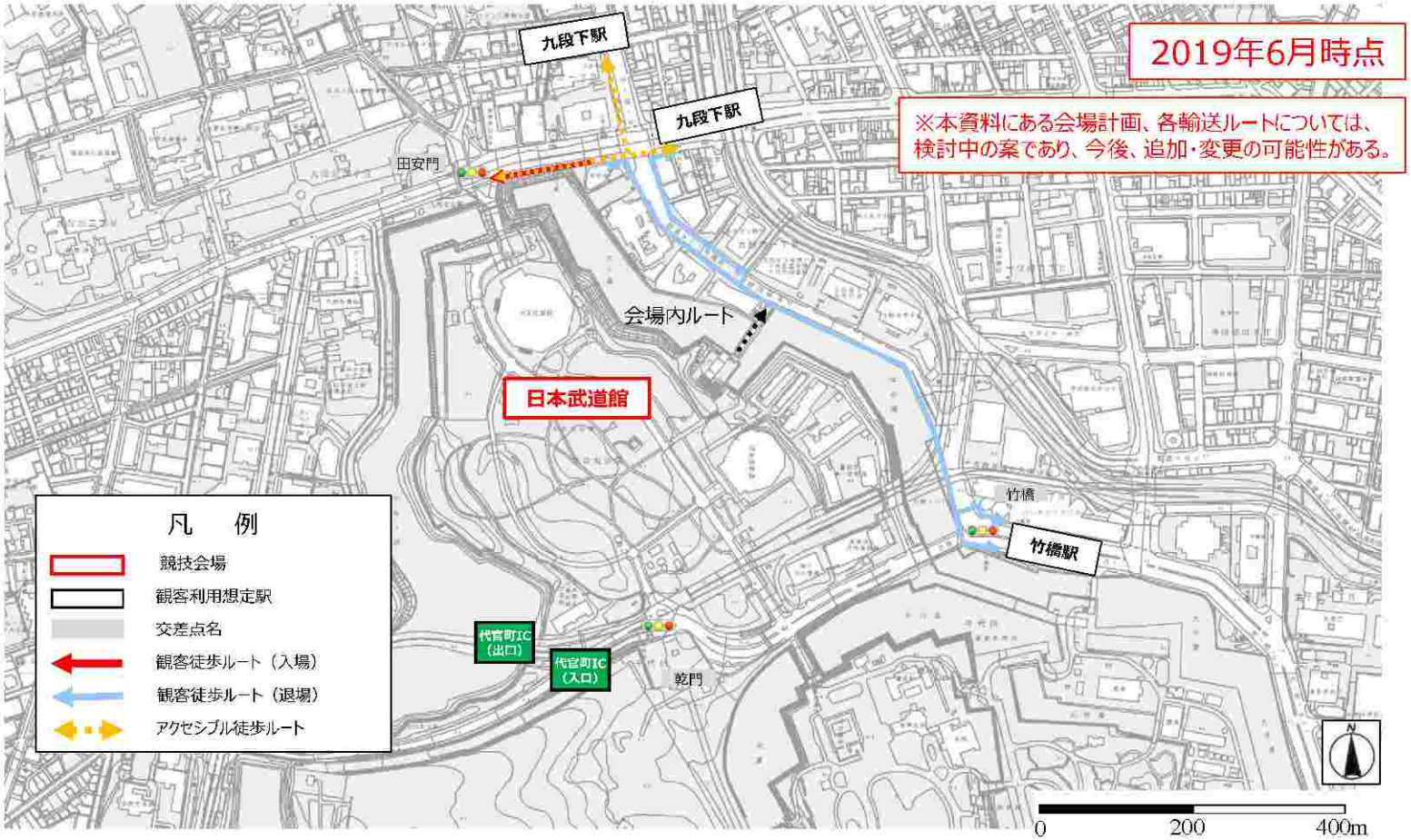

（注）　この地図は、国土地理院長の承認（平２４関公第２６９号）を得て作成した東京都地形図（Ｓ＝１：２，５００）を使用（３０都市基交第１０２０号）して作成したものである。無断複製禁ずる。

（3）日本武道館・皇居外苑・東京国際フォーラム　～観客輸送ルート（東京国際フォーラム）～　【2019.10】

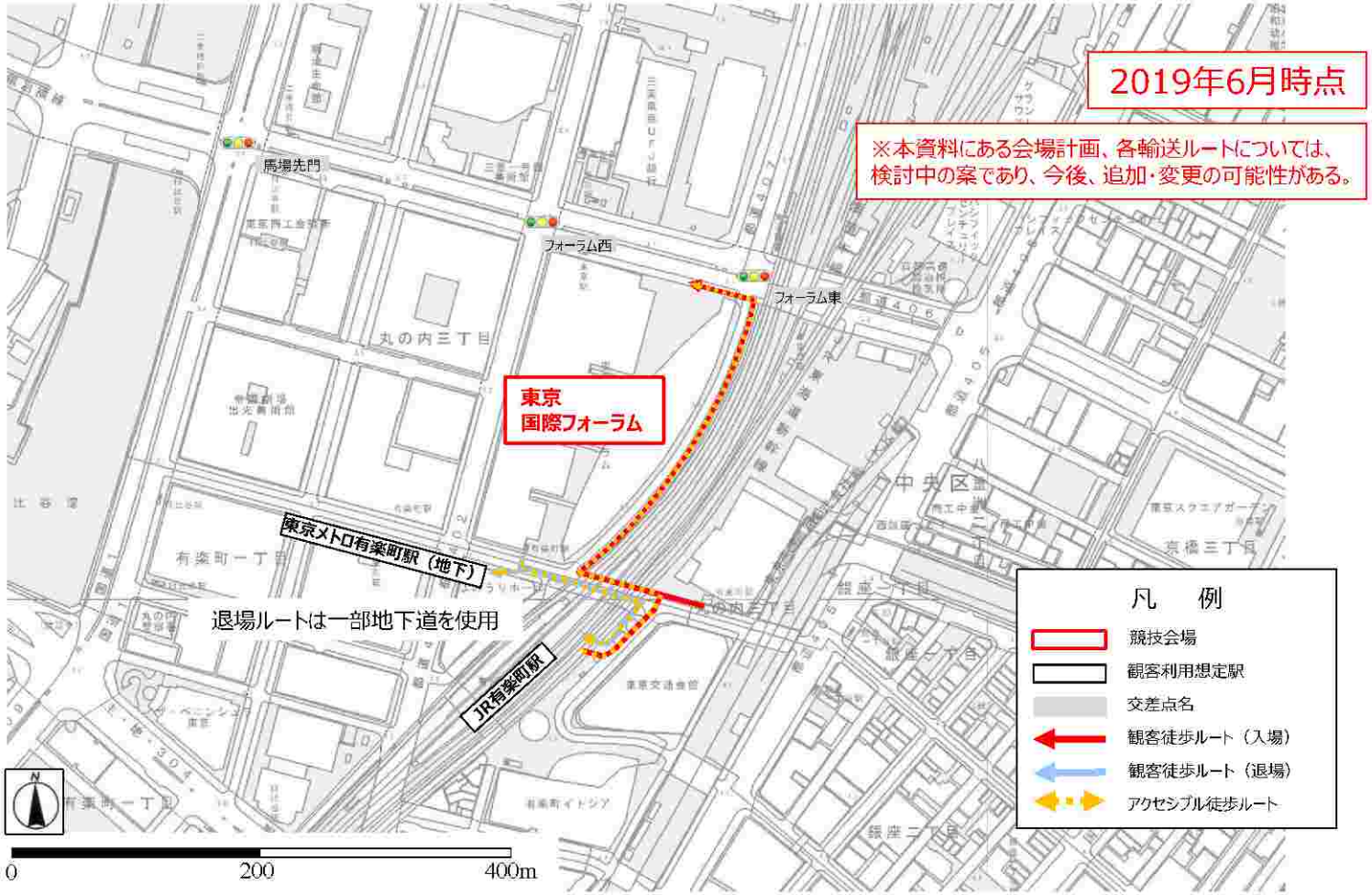

（注）　この地図は、国土地理院長の承認（平２４関公第２６９号）を得て作成した東京都地形図（Ｓ＝１：２，５００）を使用（３０都市基交第１０２０号）して作成したものである。無断複製禁ずる。

（4）国技館　～路上工事を控えていただきたい路線・エリア～　【2019.10】

※2019年10月公表の「会場周辺交通対策（2019.10）」を基に、路上工事を抑制して頂きたいエリアを明示しています。

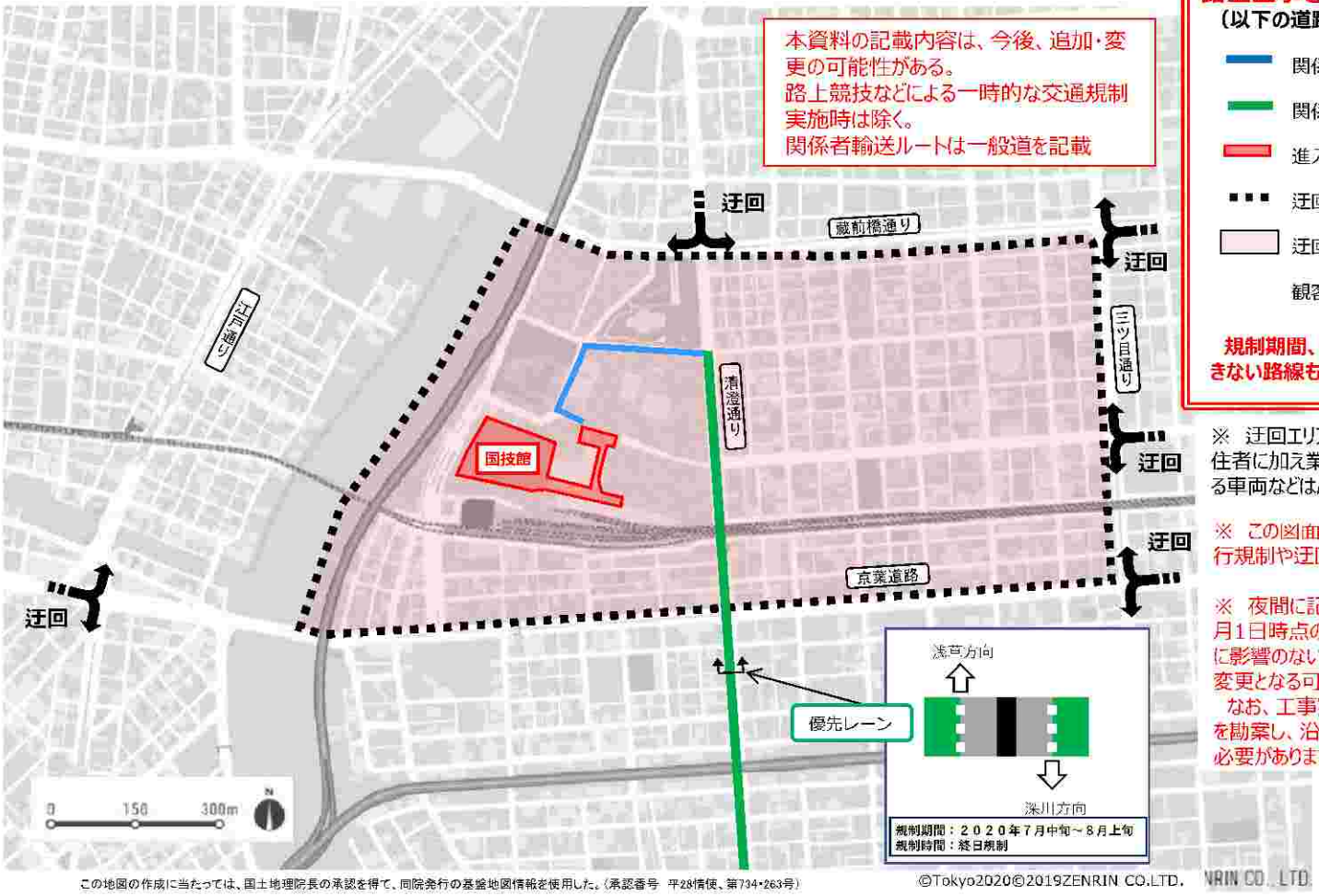

この地図の作成に当たっては、国土地理院長の承認を得て、同院発行の基盤地図情報を使用した。（承認番号　平28情使、第734・263号）

©Tokyo2020©2019ZENRIN CO.,LTD.

路上工事を控えて頂きたい路線・エリア
（以下の道路の車道（上り・下り）・歩道）

- 関係者輸送ルート
- 関係者輸送ルート（優先レーン）
- 進入禁止エリア
- 迂回道路
- 迂回路道内
- 観客輸送ルート（次ページ以降参照）

規制期間、内容、時間によって、工事ができない路線もあります。

※　迂回エリアについては、一部の区間を除き居住者に加え業務や施設利用等その他所用のある車両などは原則、通行可

※　この図面に記載の路線のほか、別途、通行規制や迂回路が設定される場合があります。

※　夜間に記載している時間は、2019年10月1日時点の競技スケジュールに基づき、競技に影響のない時間帯を示したものであり、今後変更となる可能性があります。
　なお、工事実施の際は、別途、地先条件等を勘案し、沿道の方々との調整なども配慮する必要があります。

オリンピック

日にち	昼間	夜間（※競技に影響のない時間帯を示したもの）
7/20(月)	路上工事を控えて頂くよう、ご協力をお願いします。	（競技による施工時間の調整は必要ありません）
7/21(火)		
7/22(水)		
7/23(木)		
7/24(金)		※1～翌6:00
7/25(土)		21:30～翌6:00
7/26(日)		21:45～翌6:00
7/27(月)		21:45～翌6:00
7/28(火)		21:45～翌6:00
7/29(水)		21:45～翌6:00
7/30(木)		21:10～翌6:00
7/31(金)		21:10～翌6:00
8/1(土)		20:55～翌6:00
8/2(日)		20:40～翌6:00
8/3(月)		※1～翌6:00
8/4(火)		20:35～翌6:00
8/5(水)		※1～翌6:00
8/6(木)		※1～翌6:00
8/7(金)		※1～翌6:00
8/8(土)		※1～翌6:00
8/9(日)		※1～翌6:00
8/10(月)		（競技による施工時間の調整は必要ありません）

路上工事を実施する際は、競技日程・時間によって施工時間を調整していただくよう、ご協力をお願いします。

パラリンピック

日にち	昼間	夜間（※競技に影響のない時間帯を示したもの）
8/25(火)	路上工事を控えて頂くよう、ご協力をお願いします。	（競技による施工時間の調整は必要ありません）
8/26(水)		
8/27(木)		
8/28(金)		
8/29(土)		
8/30(日)		
8/31(月)		
9/1(火)		
9/2(水)		
9/3(木)		
9/4(金)		
9/5(土)		
9/6(日)		

※1　当日夜間に競技が実施されないため、開始時間は記載しておりません。
個別の工事の協議により、設定してください。

（4）国技館　～規制内容の詳細～

【2019.10】

本資料の記載内容は、今後、追加・変更の可能性がある。
路上競技などによる一時的な交通規制実施時は除く。
関係者輸送ルートは一般道を記載

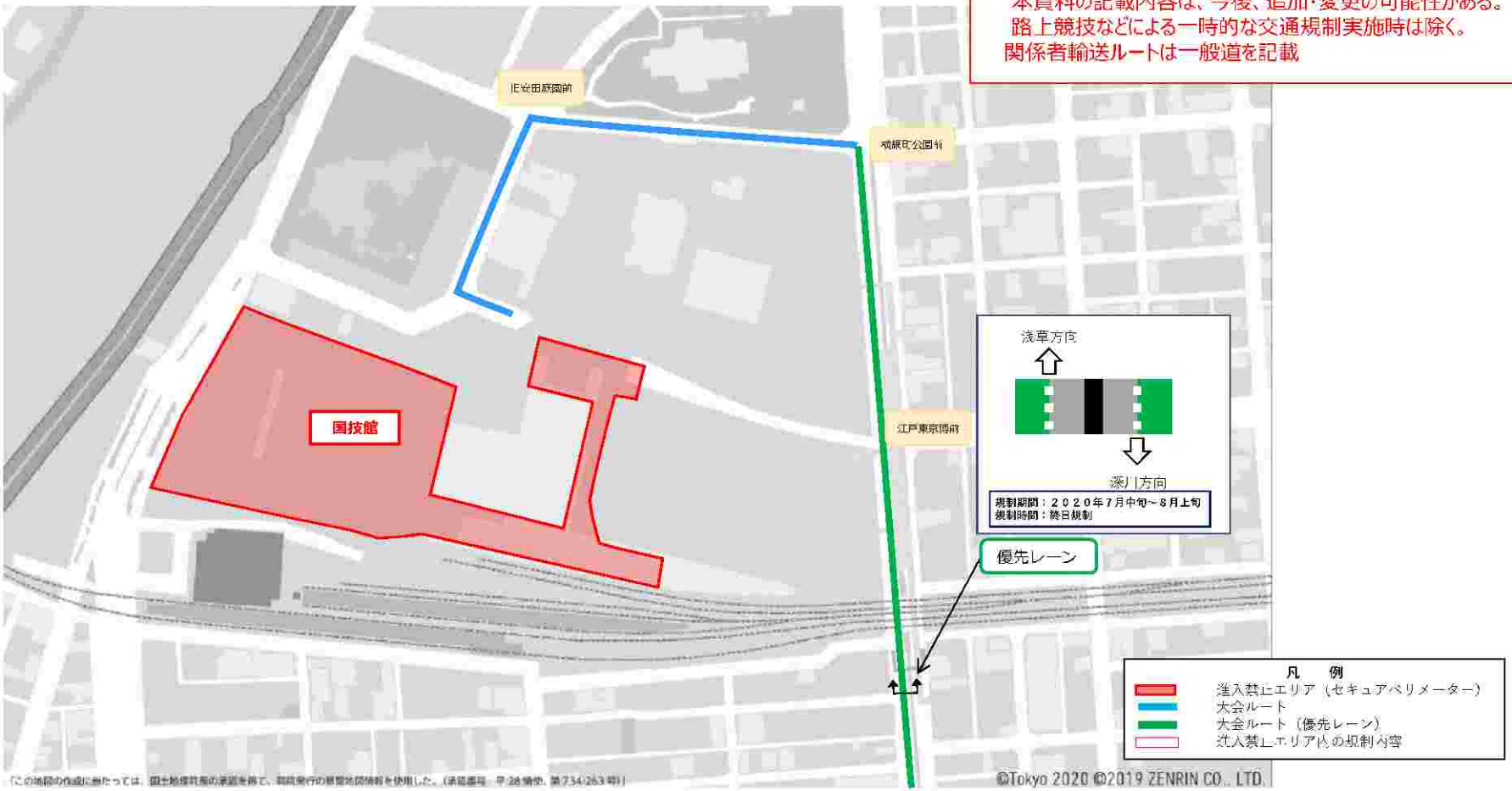

※　大会関連工事による規制を含めた規制期間は年内を目途に調整

（4）国技館　～観客輸送ルート～

【2019.10】

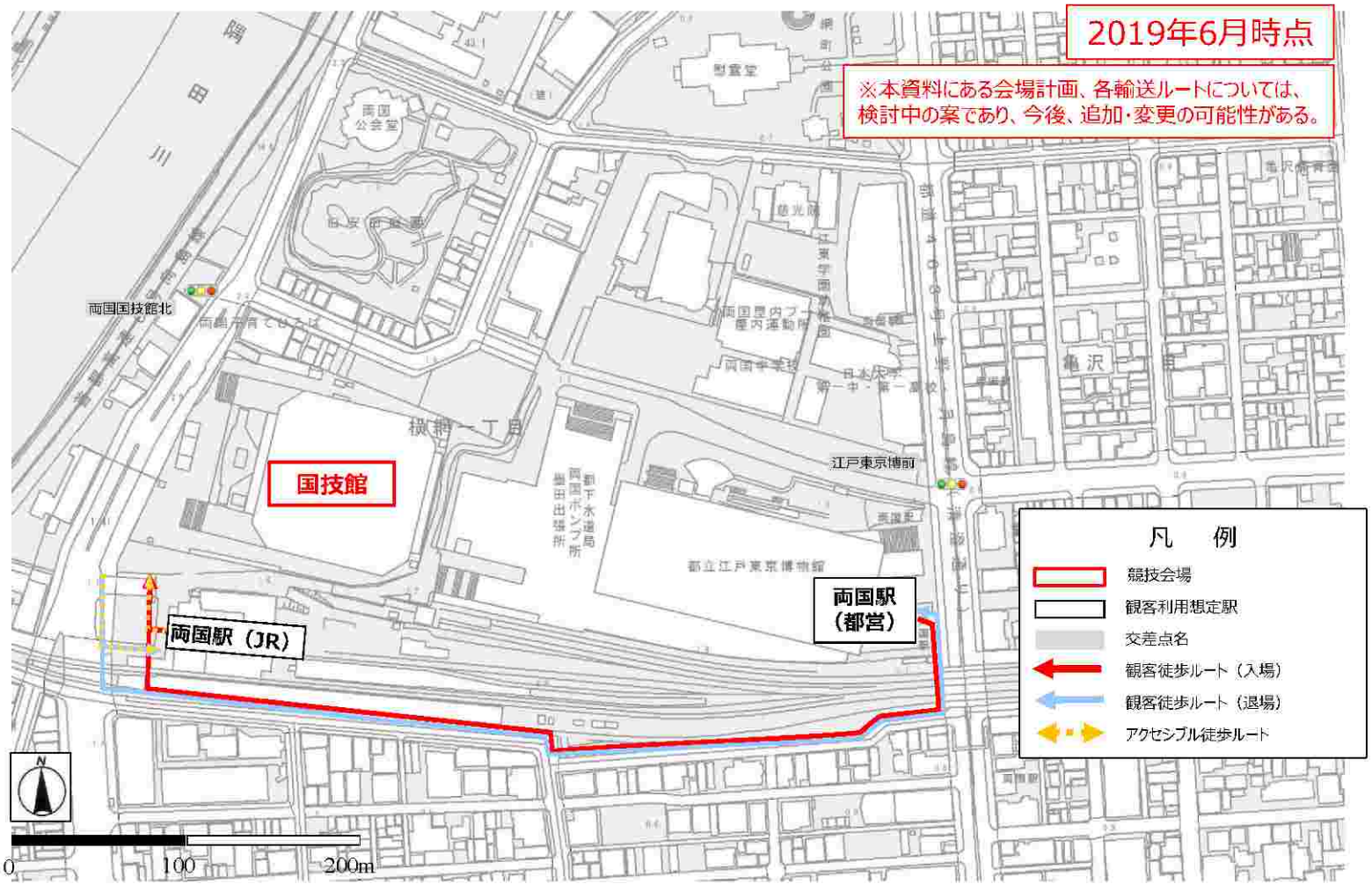

（注）　この地図は、国土地理院長の承認（平２４関公第２６９号）を得て作成した東京都地形図（Ｓ＝１：２，５００）を使用（３０都市基交第１０２０号）して作成したものである。無断複製禁ずる。

（5）馬事公苑　～路上工事を控えていただきたい路線・エリア～　【2019.10】

※2019年10月公表の「会場周辺交通対策（2019.10）」を基に、路上工事を抑制して頂きたいエリアを明示しています。

©Tokyo2020©2019ZENRIN CO.LTD.

この地図の作成に当たっては、国土地理院長の承認を得て、同院発行の基盤地図情報を使用した。（承認番号　平28情使、第734-263号）

本資料の記載内容は、今後、追加・変更の可能性がある。
路上競技などによる一時的な交通規制実施時は除く。
関係者輸送ルートは一般道を記載

路上工事を控えて頂きたい路線・エリア
（以下の道路の車道（上り・下り）・歩道）

- 関係者輸送ルート
- 進入禁止エリア※
- 通行規制エリア※
- 迂回道路
- 迂回道路内
- 観客輸送ルート（次ページ以降参照）

※　進入禁止エリア、通行規制エリアの規制期間・内容・時間は次ページ参照
規制期間、内容、時間によって、工事ができない路線もあります。

※　通行規制エリア及び迂回エリアについては、一部の区間を除き居住者に加え業務や施設利用等その他所用のある車両などは原則、通行可

※　この図面に記載の路線のほか、別途、通行規制や迂回路が設定される場合があります。

※　夜間に記載している時間は、2019年10月1日時点の競技スケジュールに基づき、競技に影響のない時間帯を示したものであり、今後変更となる可能性があります。
なお、工事実施の際は、別途、地先条件等を勘案し、沿道の方々との調整なども配慮する必要があります。

オリンピック

日にち	昼間	夜間（※競技に影響のない時間帯を示したもの）	
7/20(月)	路上工事を控えて頂くよう、ご協力をお願いします。	路上工事を実施する際は、競技日程・時間によって施工時間を調整していただくようご協力をお願いします。	（競技による施工時間の調整は必要ありません）
7/21(火)			
7/22(水)			
7/23(木)			
7/24(金)			
7/25(土)			23:00～翌6:00
7/26(日)			23:00～翌6:00
7/27(月)			（競技による施工時間の調整は必要ありません）
7/28(火)			23:40～翌6:00
7/29(水)			22:25～翌6:00
7/30(木)			※1～翌5:00
7/31(金)			21:55～翌5:00
8/1(土)			※1～翌6:00
8/2(日)			（競技による施工時間の調整は必要ありません）
8/3(月)			23:25～翌6:00
8/4(火)			23:45～翌6:00
8/5(水)			22:40～翌6:00
8/6(木)			（競技による施工時間の調整は必要ありません）
8/7(金)			23:05～翌6:00
8/8(土)			22:20～翌6:00
8/9(日)			（競技による施工時間の調整は必要ありません）
8/10(月)			

パラリンピック

日にち	昼間	夜間（※競技に影響のない時間帯を示したもの）	
8/25(火)	路上工事を控えて頂くよう、ご協力をお願いします。	路上工事を実施する際は、競技日程・時間によって施工時間を調整していただくようご協力をお願いします。	（競技による施工時間の調整は必要ありません）
8/26(水)			
8/27(木)			23:30～翌6:00
8/28(金)			23:20～翌6:00
8/29(土)			22:50～翌6:00
8/30(日)			21:35～翌6:00
8/31(月)			23:35～翌6:00
9/1(火)			（競技による施工時間の調整は必要ありません）
9/2(水)			
9/3(木)			
9/4(金)			
9/5(土)			
9/6(日)			

※1　当日夜間に競技が実施されないため、開始時間は記載しておりません。
個別の工事の協議により、設定してください。

（5）馬事公苑　～規制内容の詳細～

【2019.10】

※通行規制エリアについては、一部の区間を除き居住者に加え業務や施設利用等その他所用のある車両などは原則、通行可。

（5）馬事公苑　～観客輸送ルート～

【2019.10】

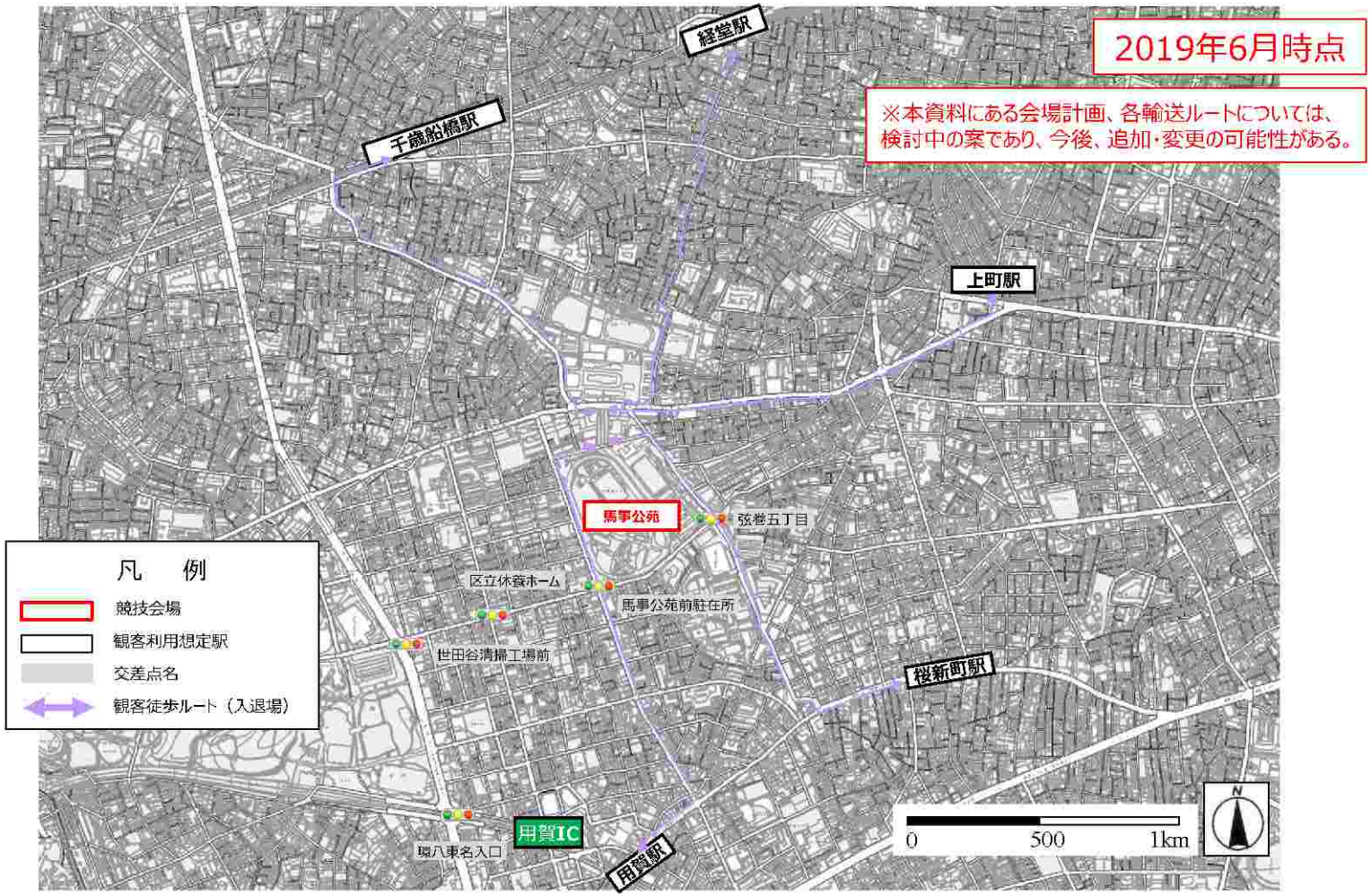

（注）　この地図は、国土地理院長の承認（平２４関公第２６９号）を得て作成した東京都地形図（Ｓ＝１：２，５００）を使用（３０都市基交第１０２０号）して作成したものである。無断複製禁ずる。

（5）馬事公苑　～観客輸送ルート（シャトルバス）～　【2019.10】

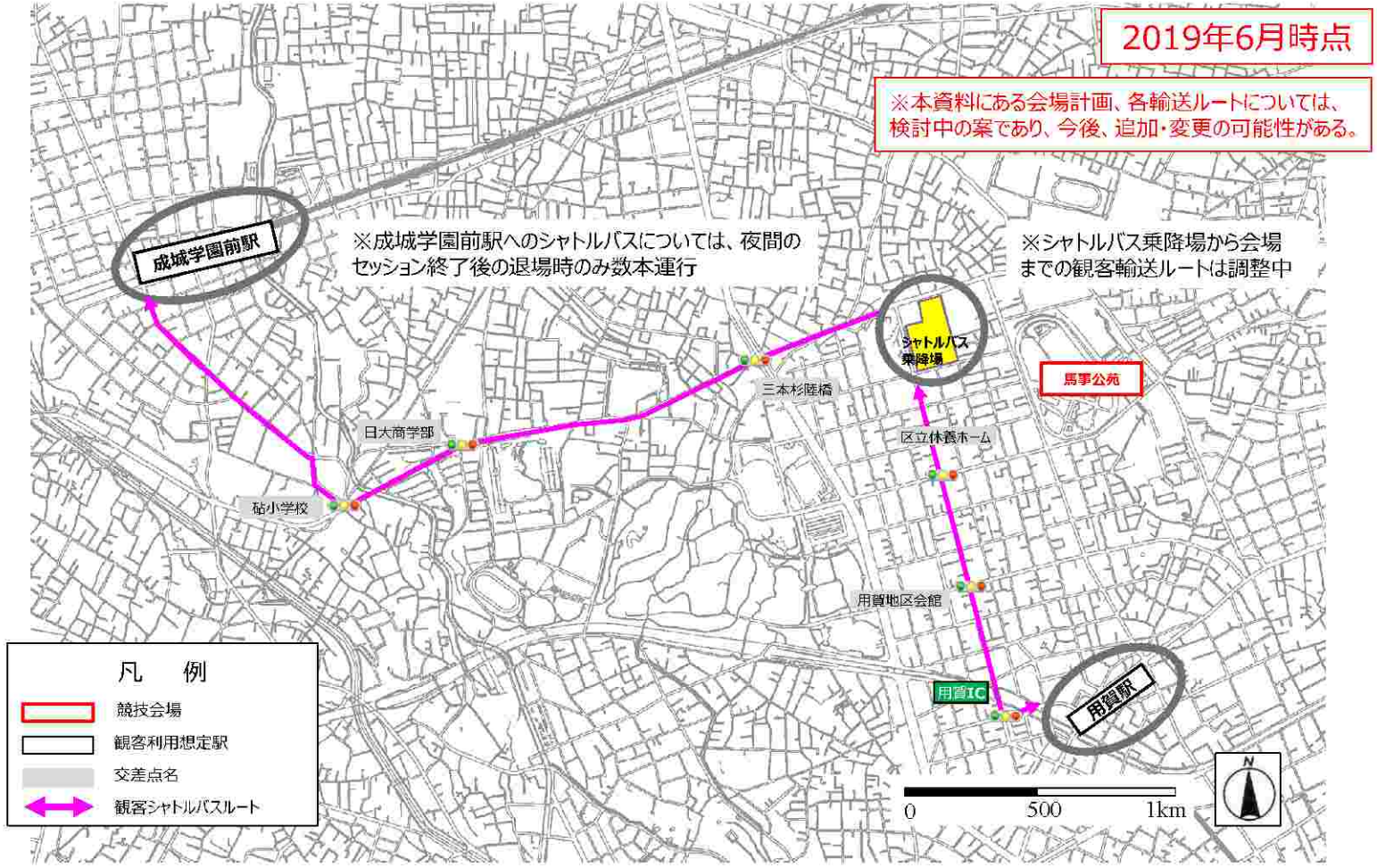

（注）　この地図は、国土地理院長の承認（平２４関公第２６９号）を得て作成した東京都地形図（Ｓ＝１：２，５００）を使用（３０都市基交第１０２０号）して作成したものである。無断複製禁ずる。

（6）東京スタジアム・武蔵野の森総合スポーツプラザ・武蔵野の森公園　～路上工事を控えていただきたい路線・エリア～　【2019.10】

※2019年10月公表の「会場周辺交通対策（2019.10）」を基に、路上工事を抑制して頂きたいエリアを明示しています。

©Tokyo2020©2019ZENRIN CO.LTD.

この地図の作成に当たっては、国土地理院長の承認を得て、同院発行の基盤地図情報を使用した。（承認番号　平28情使、第734-263号）

路上工事を控えて頂きたい路線・エリア
（以下の道路の車道（上り・下り）・歩道）

- 関係者輸送ルート
- 進入禁止エリア※
- 通行規制エリア※
- 迂回道路
- 迂回道路内
- 観客輸送ルート（次ページ以降参照）

※　進入禁止エリア、通行規制エリアの規制期間・内容・時間は次ページ以降参照
規制期間、内容、時間によって、工事ができない路線もあります。

※　通行規制エリア及び迂回エリアについては、一部の区間を除き居住者に加え業務や施設利用等その他所用のある車両などは原則、通行可

※　この図面に記載の路線のほか、別途、通行規制や迂回路が設定される場合があります。

※　夜間に記載している時間は、2019年10月1日時点の競技スケジュールに基づき、競技に影響のない時間帯を示したものであり、今後変更となる可能性があります。なお、工事実施の際は、別途、地先条件等を勘案し、沿道の方々との調整なども配慮する必要があります。

オリンピック

日にち	昼間	夜間（※競技に影響のない時間帯を示したもの）
7/20(月)	路上工事を控えて頂くよう、ご協力をお願いします。	路上工事を実施する際は、競技日程・時間によって施工時間を調整していただくようご協力をお願いします。
7/21(火)		（競技による施工時間の調整は必要ありません）
7/22(水)		24:30～翌6:00
7/23(木)		24:00～翌6:00
7/24(金)		※1～翌6:00
7/25(土)		24:00～翌6:00
7/26(日)		23:30～翌6:00
7/27(月)		23:30～翌6:00
7/28(火)		23:30～翌6:00
7/29(水)		23:30～翌6:00
7/30(木)		24:00～翌6:00
7/31(金)		23:30～翌6:00
8/1(土)		25:00～翌6:00
8/2(日)		25:00～翌6:00
8/3(月)		25:00～翌6:00
8/4(火)		（競技による施工時間の調整は必要ありません）
8/5(水)		
8/6(木)		21:30～翌6:00
8/7(金)		22:30～翌6:00
8/8(土)		22:30～翌6:00
8/9(日)		（競技による施工時間の調整は必要ありません）
8/10(月)		

パラリンピック

日にち	昼間	夜間（※競技に影響のない時間帯を示したもの）
8/25(火)	路上工事を控えて頂くよう、ご協力をお願いします。	路上工事を実施する際は、競技日程・時間によって施工時間を調整していただくようご協力をお願いします。
8/26(水)		※1～翌6:00
8/27(木)		24:15～翌6:00
8/28(金)		24:15～翌6:00
8/29(土)		24:15～翌6:00
8/30(日)		24:15～翌6:00
8/31(月)		（競技による施工時間の調整は必要ありません）
9/1(火)		
9/2(水)		
9/3(木)		
9/4(金)		
9/5(土)		
9/6(日)		

※1　当日夜間に競技が実施されないため、開始時間は記載しておりません。
個別の工事の協議により、設定してください。

（6）東京スタジアム・武蔵野の森総合スポーツプラザ・武蔵野の森公園　～規制内容の詳細～　【2019.10】

オリンピック

本資料の記載内容は、今後、追加・変更の可能性がある。
路上競技などによる一時的な交通規制実施時は除く。
関係者輸送ルートは一般道を記載

※1　大会関連工事による規制を含めた規制期間は年内を目途に調整

※2通行規制エリアについては、一部の区間を除き居住者に加え業務や施設利用等その他所用のある車両などは原則、通行可。

（6）東京スタジアム・武蔵野の森総合スポーツプラザ・武蔵野の森公園　～規制内容の詳細～　【2019.10】

パラリンピック

本資料の記載内容は、今後、追加・変更の可能性がある。
路上競技などによる一時的な交通規制実施時は除く。
関係者輸送ルートは一般道を記載

※1　大会関連工事による規制を含めた規制期間は年内を目途に調整

（6）東京スタジアム・武蔵野の森総合スポーツプラザ・武蔵野の森公園　～規制内容の詳細～　【2019.10】

本資料の記載内容は、今後、追加・変更の可能性がある。
路上競技などによる一時的な交通規制実施時は除く。
関係者輸送ルートは一般道を記載

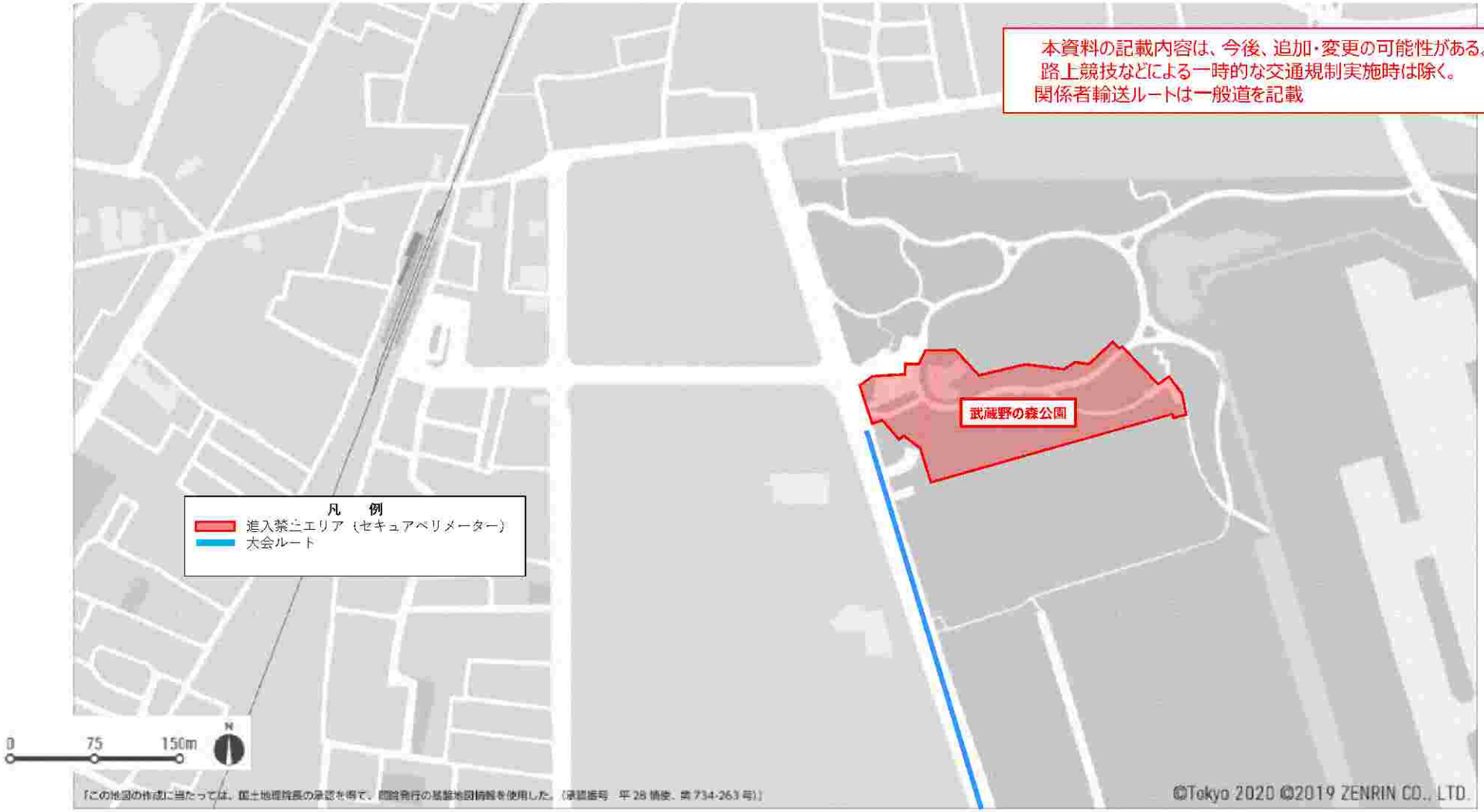

（6）東京スタジアム・武蔵野の森総合スポーツプラザ・武蔵野の森公園　～観客輸送ルート～　【2019.10】

2019年6月時点

※本資料にある会場計画、各輸送ルートについては、検討中の案であり、今後、追加・変更の可能性がある。

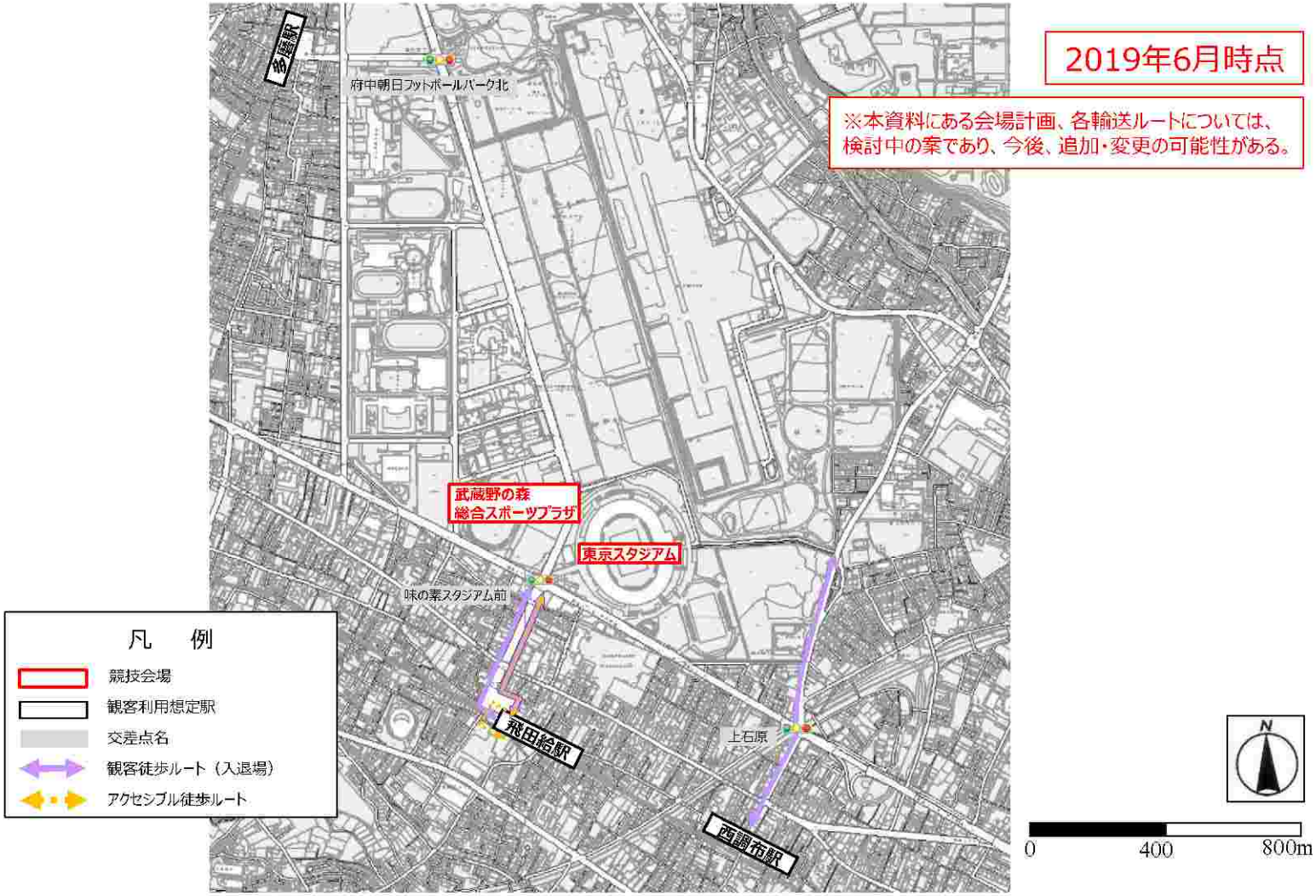

（注）　この地図は、国土地理院長の承認（平２４関公第２６９号）を得て作成した東京都地形図（Ｓ＝１：２，５００）を使用（３０都市基交第１０２０号）して作成したものである。無断複製禁ずる。

（6）東京スタジアム・武蔵野の森総合スポーツプラザ・武蔵野の森公園　～観客輸送ルート（シャトルバス）～　【2019.10】

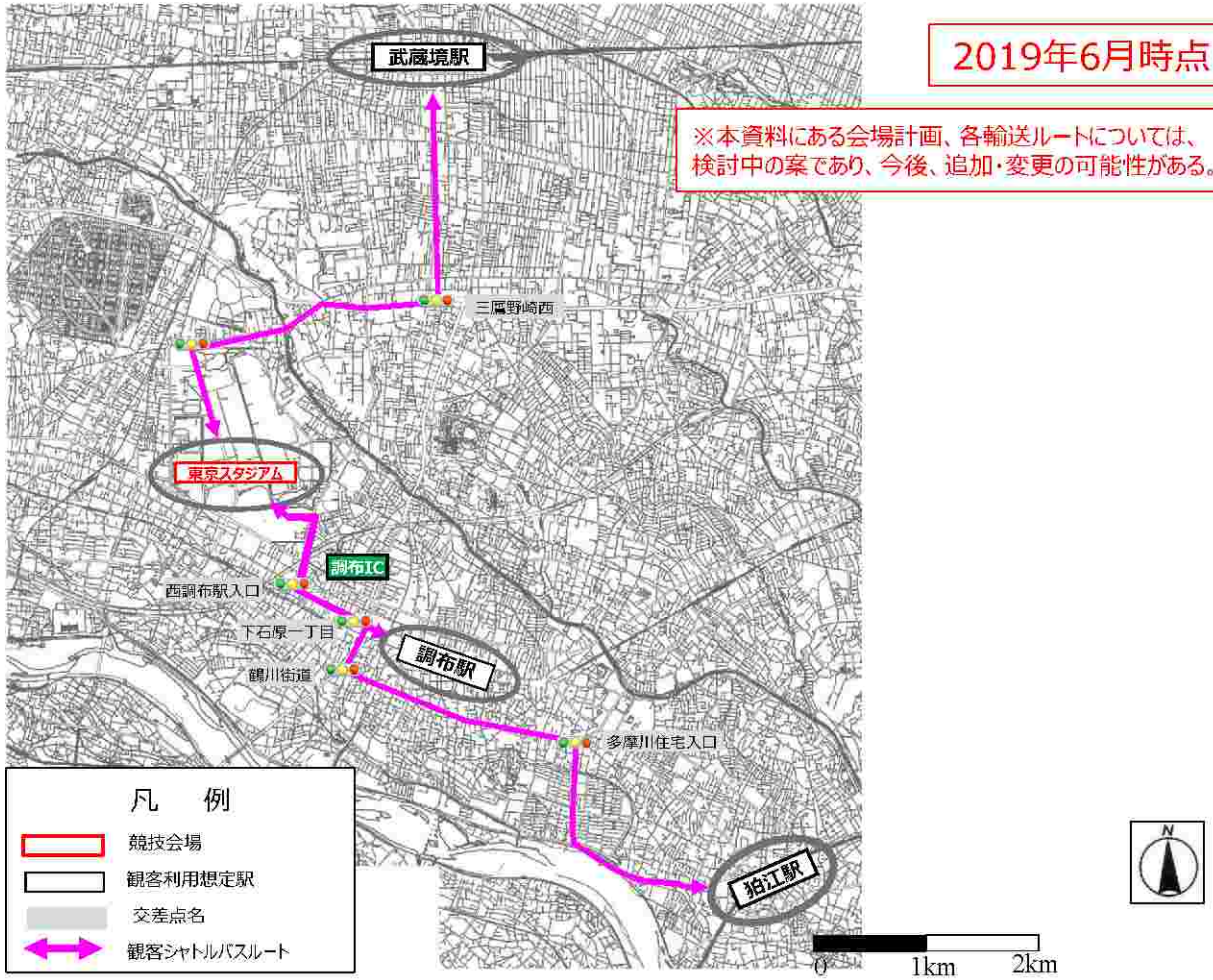

2019年6月時点

※本資料にある会場計画、各輸送ルートについては、検討中の案であり、今後、追加・変更の可能性がある。

（注）　この地図は、国土地理院長の承認（平２４関公第２６９号）を得て作成した東京都地形図（Ｓ＝１：２，５００）を使用（３０都市基交第１０２０号）して作成したものである。無断複製禁ずる。

（7）台場地区・有明地区　～路上工事を控えていただきたい路線・エリア～　【2019.10】

※2019年10月公表の「会場周辺交通対策（2019.10）」を基に、路上工事を抑制して頂きたいエリアを明示しています。

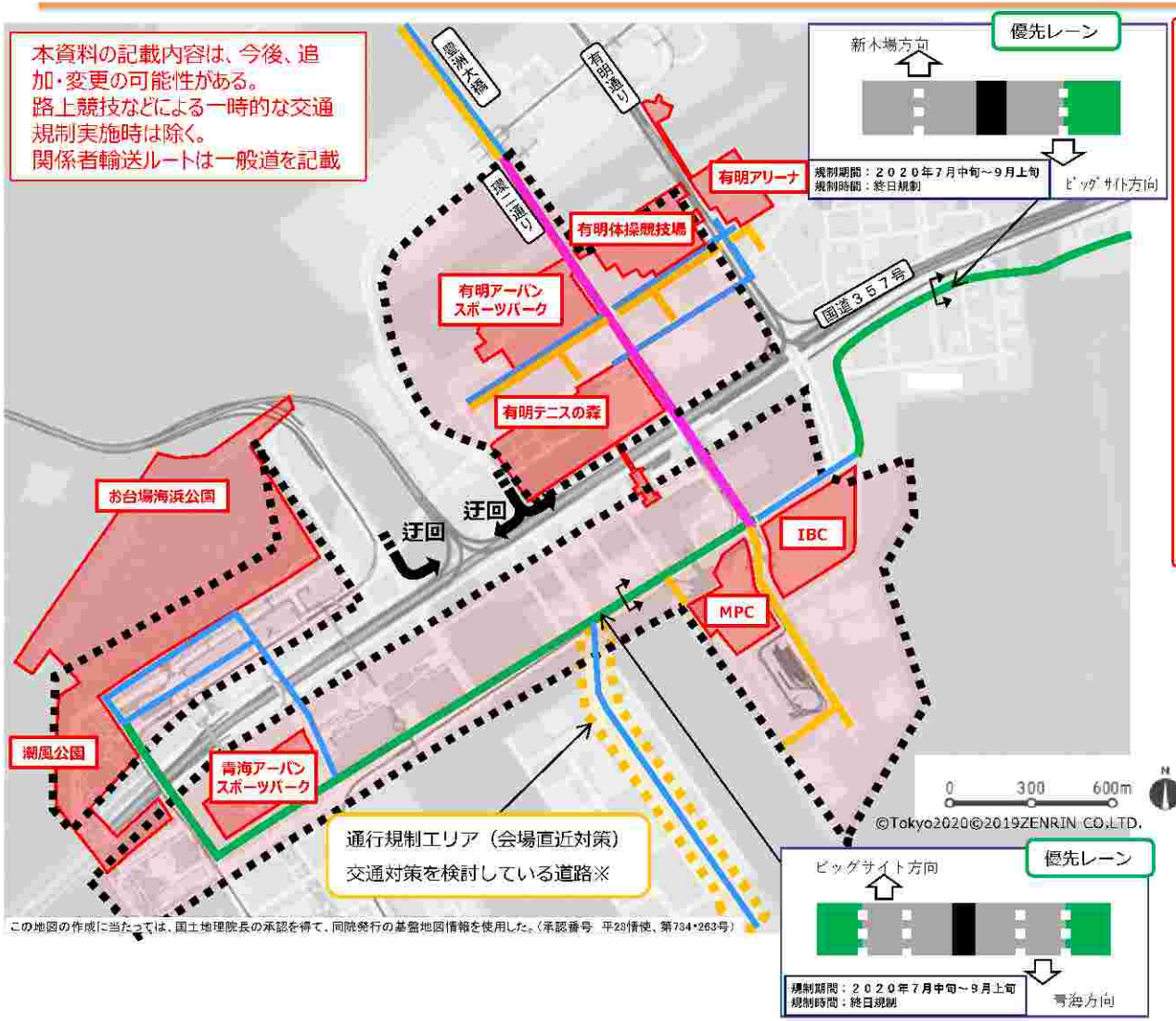

路上工事を控えて頂きたい路線・エリア
（以下の道路の車道（上り・下り）・歩道）

- 関係者輸送ルート
- 関係者輸送ルート（専用レーン）
- 関係者輸送ルート（優先レーン）
- 進入禁止エリア※
- 通行規制エリア※
- 迂回道路
- 迂回道路内

観客輸送ルート（次ページ以降参照）

※　進入禁止エリア、通行規制エリアの規制期間・内容・時間は次ページ以降参照
規制期間、内容、時間によって、工事ができない路線もあります。

※　通行規制エリア及び迂回エリアについては、一部の区間を除き居住者に加え業務や施設利用等その他所用のある車両などは原則、通行可

※　この図面に記載の路線のほか、別途、通行規制や迂回路が設定される場合があります。

※　夜間に記載している時間は、2019年10月1日時点の競技スケジュールに基づき、競技に影響のない時間帯を示したものであり、今後変更となる可能性があります。
なお、工事実施の際は、別途、地先条件等を勘案し、沿道の方々との調整なども配慮する必要があります。

オリンピック

日にち	昼間	夜間 ※競技に影響のない時間帯を示したもの
7/20(月)	路上工事を控えて頂くよう、ご協力をお願いします。	（競技による施工時間の調整は必要ありません）
7/21(火)		
7/22(水)		
7/23(木)		
7/24(金)		※１～翌6:00
7/25(土)		24:30～翌6:00
7/26(日)		24:30～翌4:30
7/27(月)		24:30～翌4:30
7/28(火)		24:30～翌6:00
7/29(水)		24:30～翌6:00
7/30(木)		24:30～翌6:00
7/31(金)		24:30～翌5:30
8/1(土)		24:30～翌6:00
8/2(日)		24:30～翌6:00
8/3(月)		24:30～翌6:00
8/4(火)		24:30～翌4:00
8/5(水)		24:30～翌4:00
8/6(木)		24:00～翌6:00
8/7(金)		24:00～翌6:00
8/8(土)		24:30～翌6:00
8/9(日)		※１～翌6:00
8/10(月)		（競技による施工時間の調整は必要ありません）

パラリンピック

日にち	昼間	夜間 ※競技に影響のない時間帯を示したもの
8/25(火)	路上工事を控えて頂くよう、ご協力をお願いします。	（競技による施工時間の調整は必要ありません）
8/26(水)		※１～翌6:00
8/27(木)		23:15～翌6:00
8/28(金)		23:15～翌4:30
8/29(土)		23:15～翌4:30
8/30(日)		23:15～翌6:00
8/31(月)		23:15～翌6:00
9/1(火)		23:15～翌6:00
9/2(水)		23:15～翌6:00
9/3(木)		23:15～翌6:00
9/4(金)		23:15～翌6:00
9/5(土)		23:00～翌6:00
9/6(日)		※１～翌6:00

路上工事を実施する際は、競技日程・時間によって施工時間を調整していただくようご協力をお願いします。

※１　当日夜間に競技が実施されないため、開始時間は記載しておりません。
個別の工事の協議により、設定してください。

（7）台場地区・有明地区　～規制内容の詳細（有明地区）～　【2019.10】

本資料の記載内容は、今後、追加・変更の可能性がある。
路上競技などによる一時的な交通規制実施時は除く。
関係者輸送ルートは一般道を記載

環二通り（都４８４号）
規制期間：２０２０年６月下旬～９月上旬
規制内容：大会関係車両以外通行禁止
規制時間：終日規制

木遣り橋～都道３０４号(東側歩道部分)
規制期間：２０２０年７月上旬～９月上旬
（大会関連工事期間を除く※1）
規制内容：通行不可（東側歩道）
規制時間：終日規制

【拡大図】

にぎわいロード(江東区道６０９号)
規制期間：２０２０年７月中旬～９月上旬
規制内容：通過交通は通行禁止（車道）※2
規制時間：終日規制

江東区道２６３・２６４・２６５号
規制期間：２０２０年７月中旬～９月上旬
規制内容：通過交通は通行禁止（車道）※2
規制時間：終日規制

凡　例
- 進入禁止エリア（セキュアベリメーター）
- 通行規制エリア（会場直近対策）
- 大会ルート（専用レーン）
- 大会ルート
- 進入禁止エリア内の規制内容
- 進入禁止エリア外の規制内容

コロシアムブリッジ
規制期間：２０２０年７月上旬～９月上旬（大会関連工事期間を除く※1）
規制内容：大会関係者以外通行禁止
規制時間：終日規制

シンボルプロムナード公園(一部)
規制期間：２０２０年７月上旬～９月上旬
（大会関連工事期間を除く※1）
規制内容：大会関係者以外通行禁止
規制時間：終日規制

※1　大会関連工事による規制を含めた規制期間は年内を目途に調整
※2　通行規制エリアについては、一部の区間を除き居住者に加え業務や施設利用等その他所用のある車両などは原則、通行可。

（7）台場地区・有明地区　～規制内容の詳細（台場地区）～

【2019.10】

※　大会関連工事による規制を含めた規制期間は年内を目途に調整

（7）台場地区・有明地区　～規制内容の詳細（IBC／MPC）～　【2019.10】

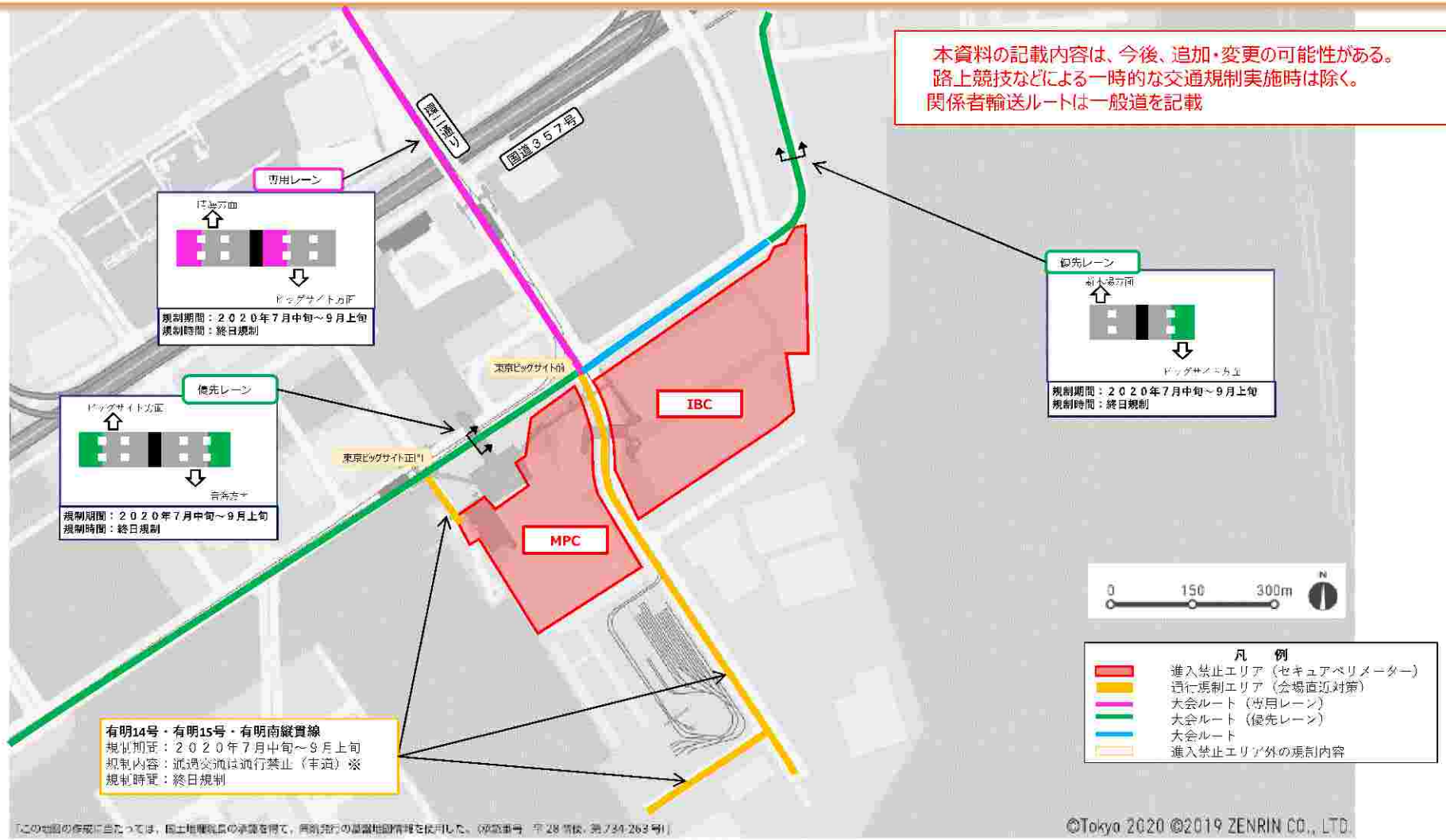

※通行規制エリアについては、一部の区間を除き居住者に加え業務や施設利用等その他所用のある車両などは原則、通行可。

（7）台場地区・有明地区　～観客輸送ルート（有明アリーナ）～　【2019.10】

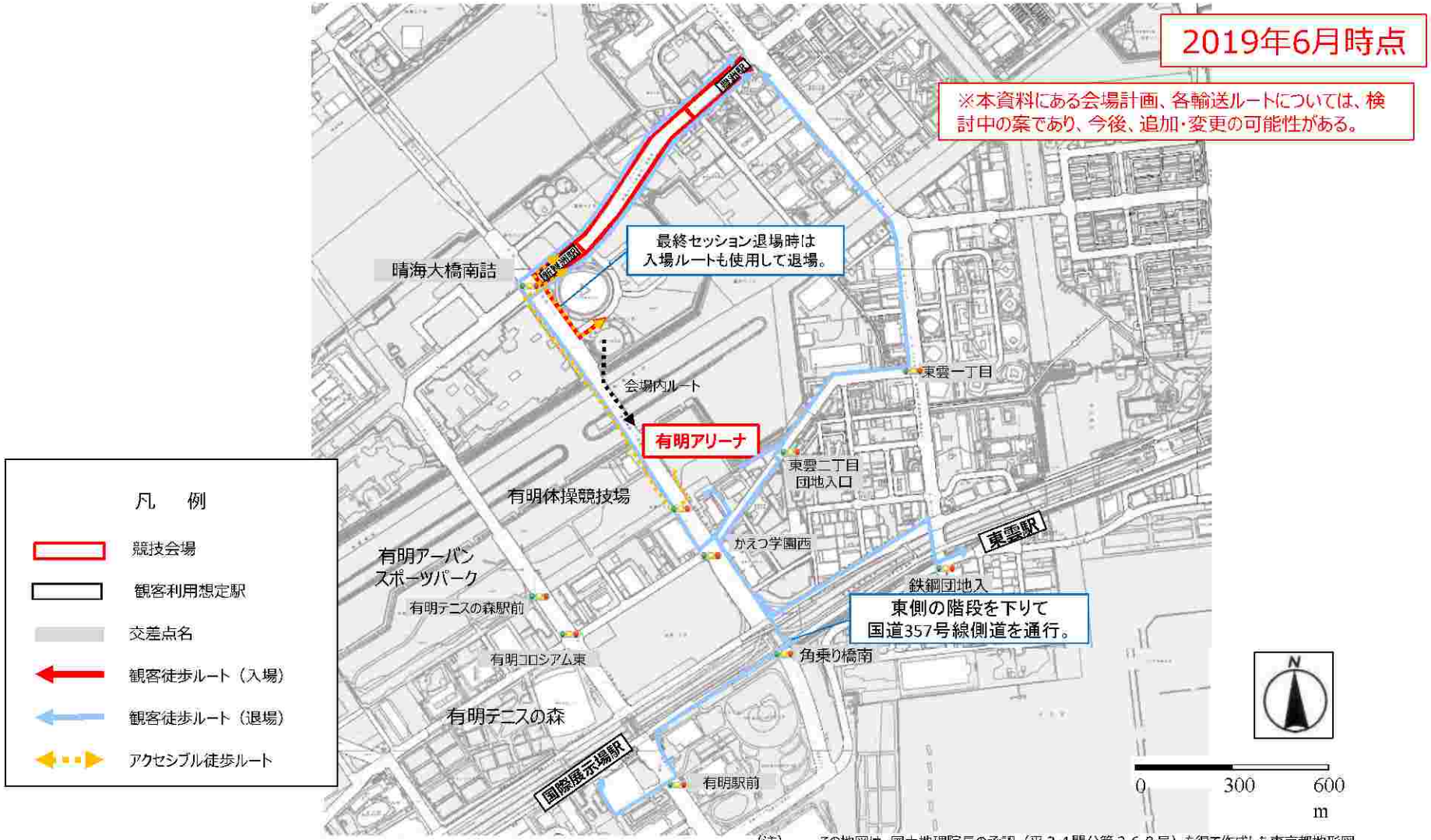

（注）　この地図は、国土地理院長の承認（平２４関公第２６９号）を得て作成した東京都地形図（Ｓ＝１：２，５００）を使用（３０都市基交第１０２０号）して作成したものである。無断複製禁ずる。

（7）台場地区・有明地区　～観客輸送ルート（有明体操競技場）～　【2019.10】

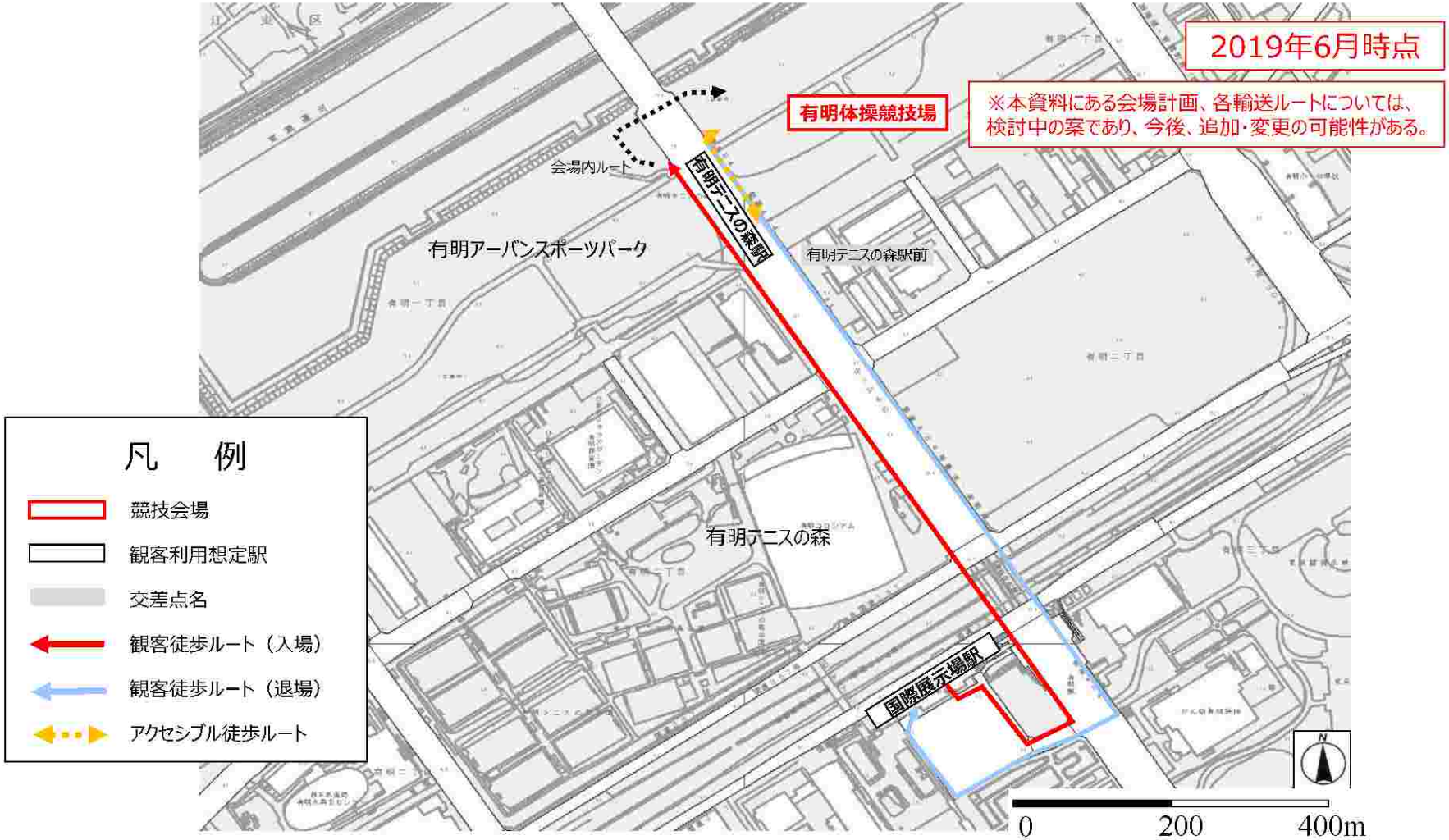

（注）　この地図は、国土地理院長の承認（平２４関公第２６９号）を得て作成した東京都地形図（Ｓ＝１：２，５００）を使用（３０都市基交第１０２０号）して作成したものである。無断複製禁ずる。

（7）台場地区・有明地区　～観客輸送ルート（有明アーバンスポーツパーク）～　【2019.10】

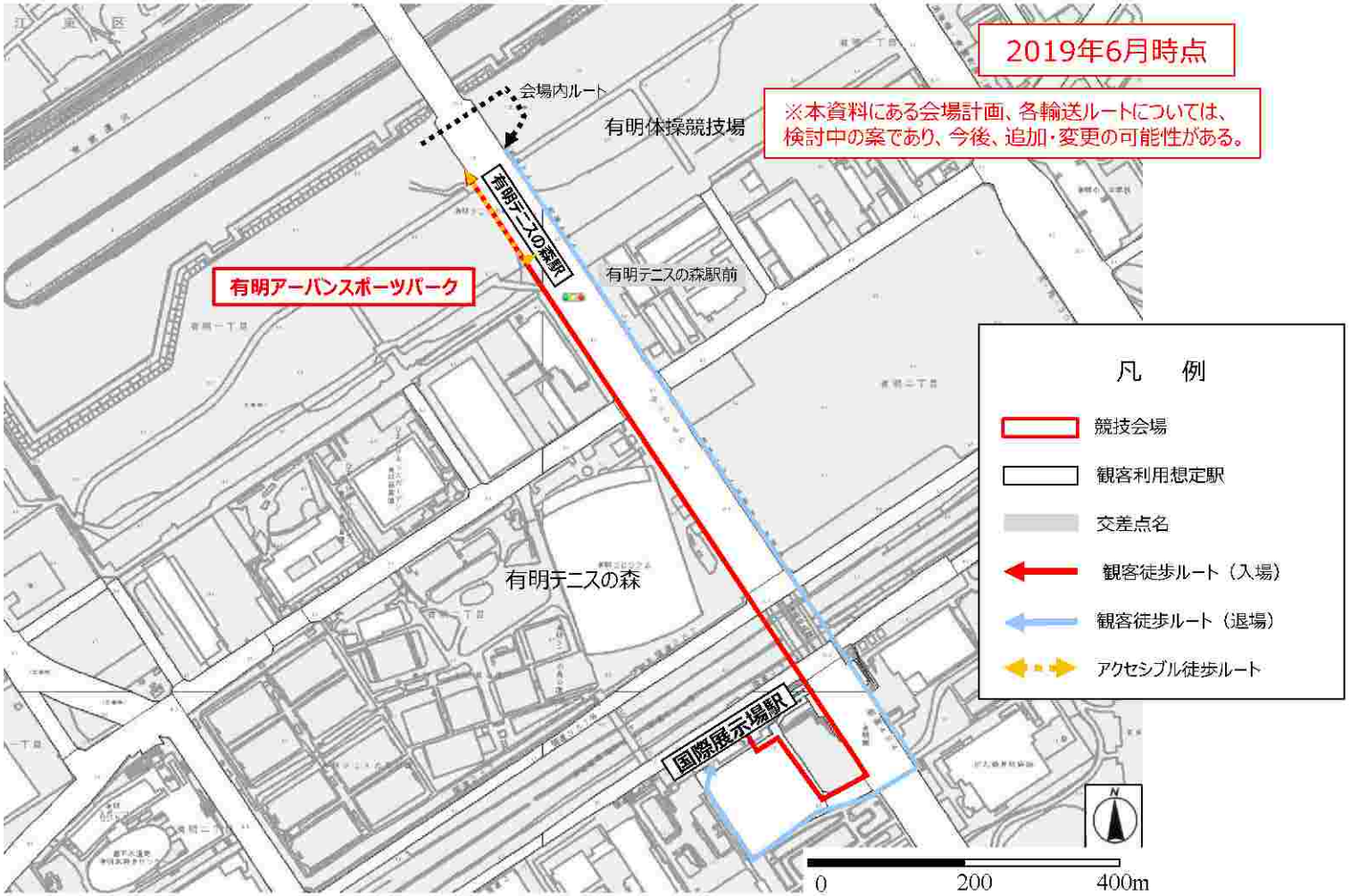

（注）　この地図は、国土地理院長の承認（平２４関公第２６９号）を得て作成した東京都地形図（Ｓ＝１：２，５００）を使用（３０都市基交第１０２０号）して作成したものである。無断複製禁ずる。

（7）台場地区・有明地区　～観客輸送ルート（有明テニスの森）～　【2019.10】

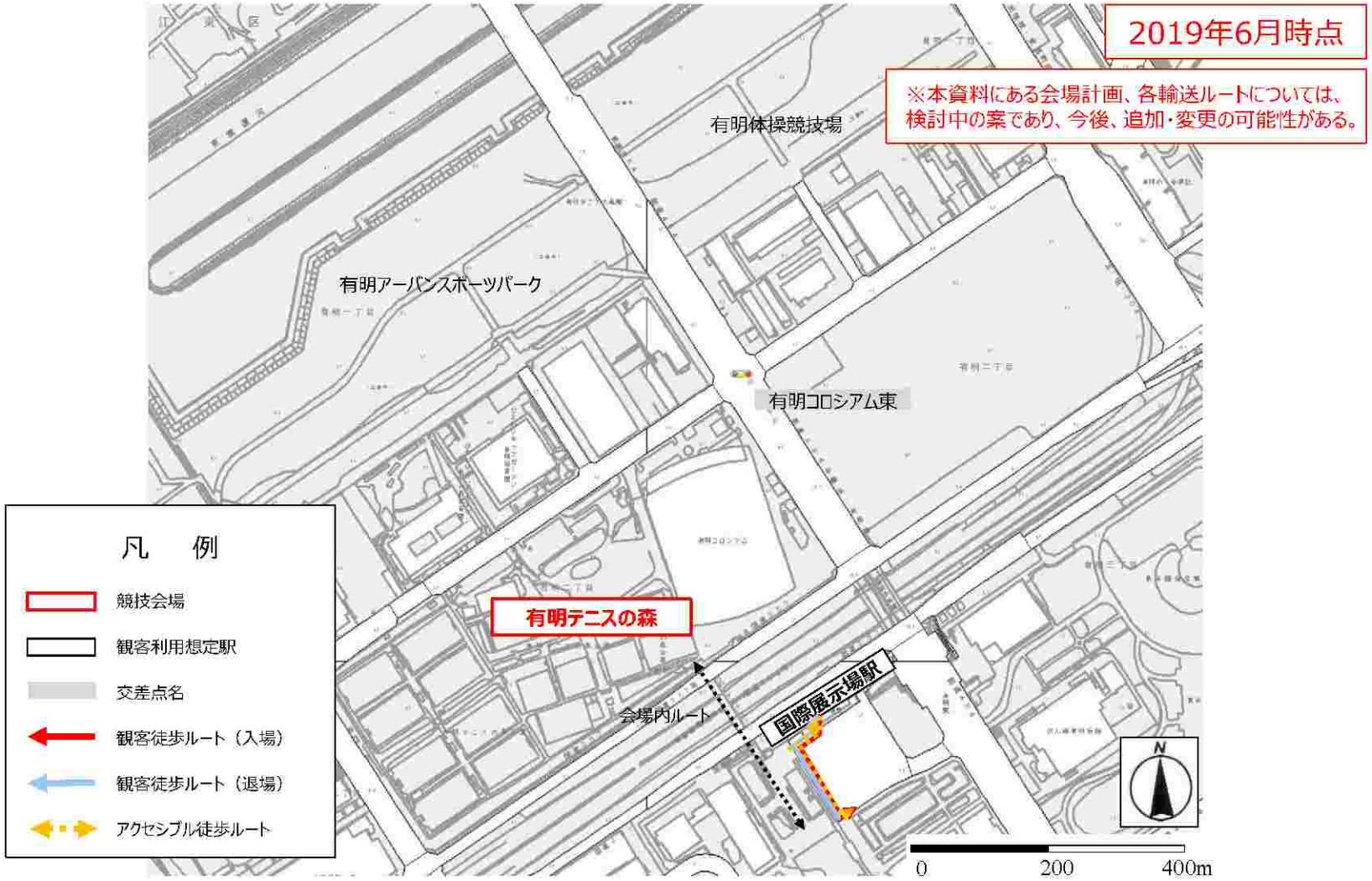

（注）　この地図は、国土地理院長の承認（平２４関公第２６９号）を得て作成した東京都地形図（Ｓ＝１：２，５００）を使用（３０都市基交第１０２０号）して作成したものである。無断複製禁ずる。

（7）台場地区・有明地区　～観客輸送ルート（お台場海浜公園）～　【2019.10】

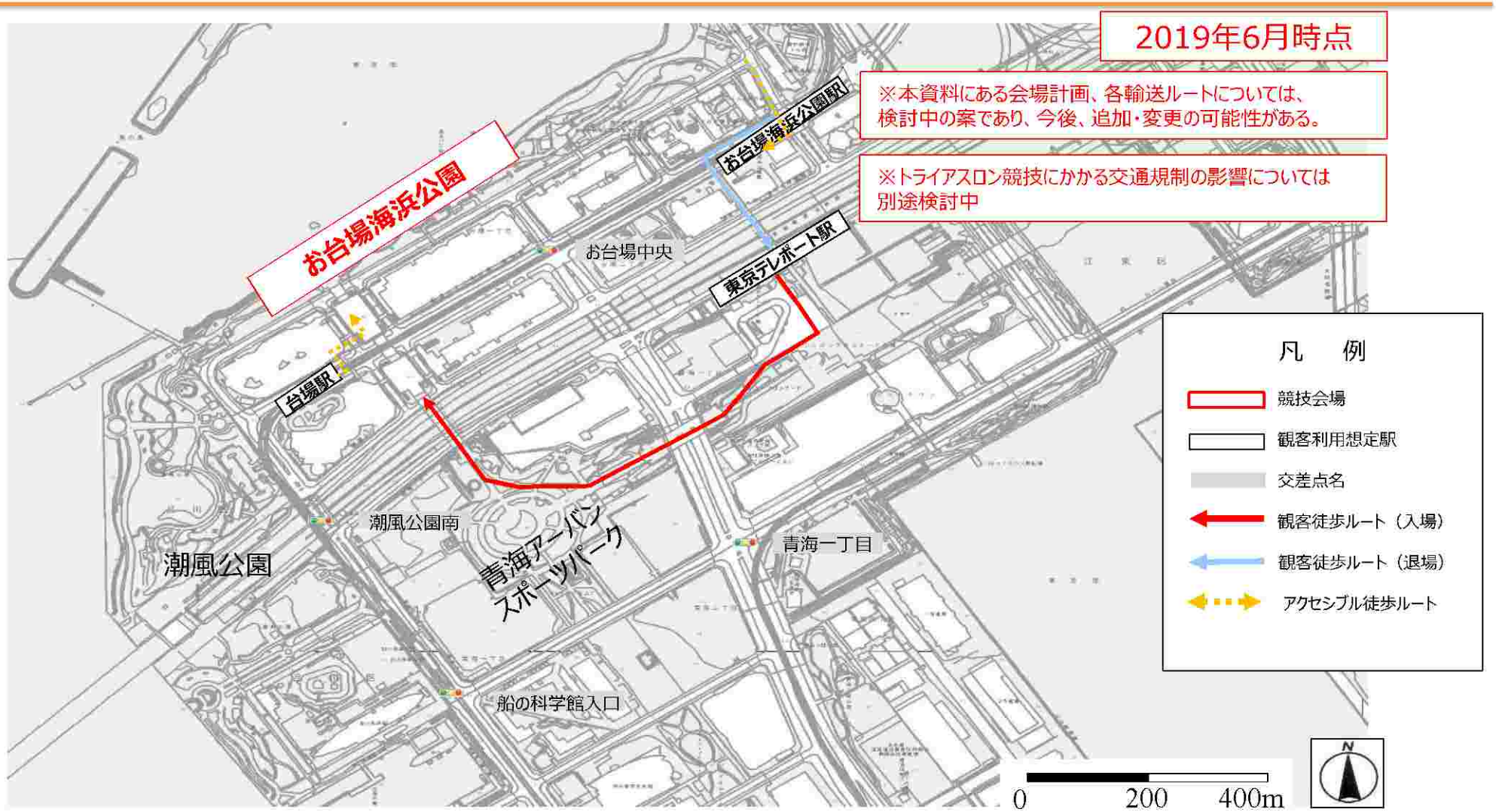

（注）　この地図は、国土地理院長の承認（平２４関公第２６９号）を得て作成した東京都地形図（Ｓ＝１：２，５００）を使用（３０都市基交第１０２０号）して作成したものである。無断複製禁ずる。

（7）台場地区・有明地区　～観客輸送ルート（潮風公園）～　【2019.10】

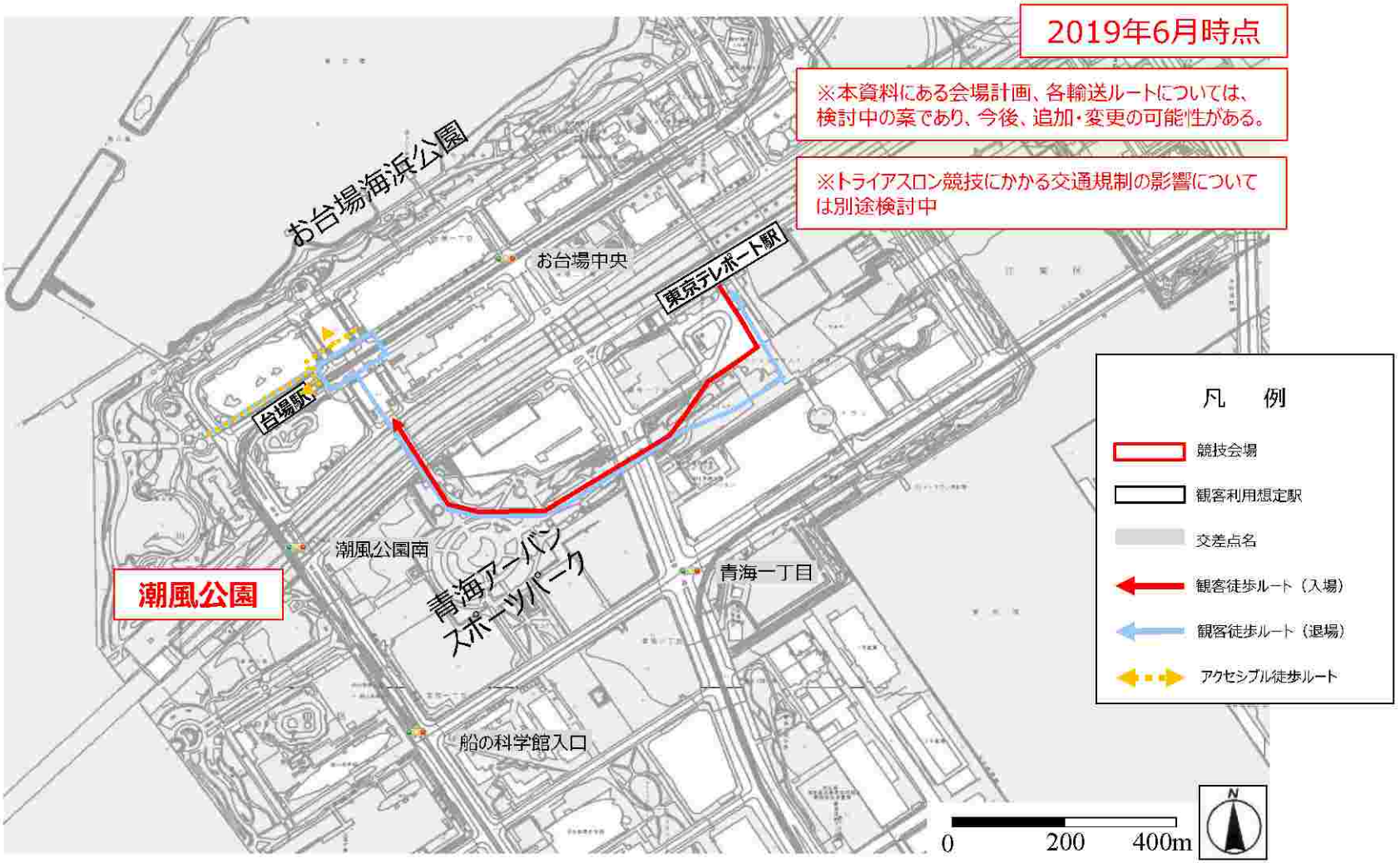

（注）　この地図は、国土地理院長の承認（平２４関公第２６９号）を得て作成した東京都地形図（Ｓ＝１：２，５００）を使用（３０都市基交第１０２０号）して作成したものである。無断複製禁ずる。

（7）台場地区・有明地区　～観客輸送ルート（青海アーバンスポーツパーク）～　【2019.10】

2019年6月時点

※本資料にある会場計画、各輸送ルートについては、検討中の案であり、今後、追加・変更の可能性がある。

※トライアスロン競技にかかる交通規制の影響については別途検討中

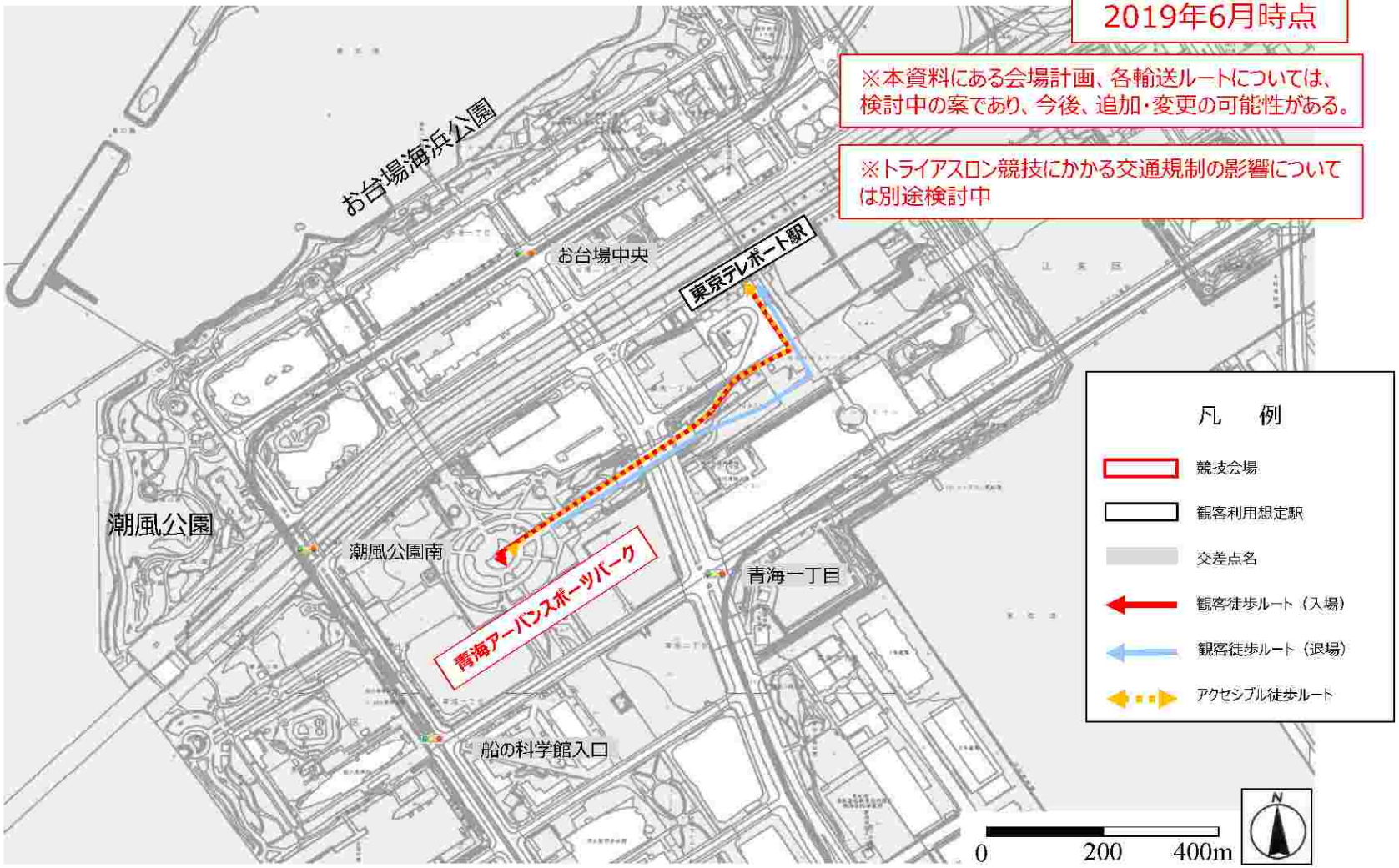

（注）　この地図は、国土地理院長の承認（平２４関公第２６９号）を得て作成した東京都地形図（Ｓ＝１：２，５００）を使用（３０都市基交第１０２０号）して作成したものである。無断複製禁ずる。

（8）大井ホッケー競技場　～路上工事を控えていただきたい路線・エリア～　【2019.10】

※2019年10月公表の「会場周辺交通対策（2019.10）」を基に、路上工事を抑制して頂きたいエリアを明示しています。

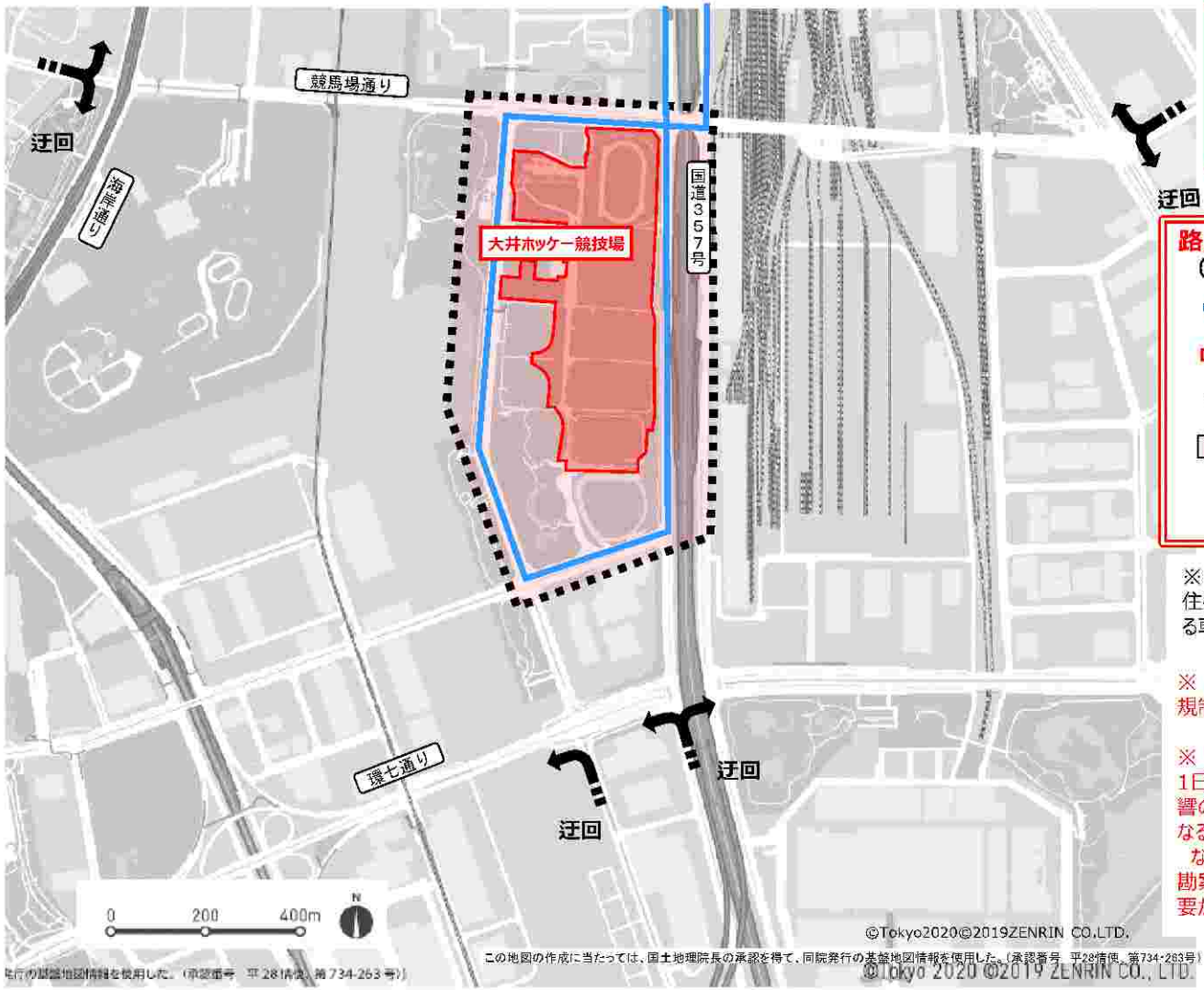

本資料の記載内容は、今後、追加・変更の可能性がある。
路上競技などによる一時的な交通規制実施時は除く。
関係者輸送ルートは一般道を記載

路上工事を控えて頂きたい路線・エリア
（以下の道路の車道（上り・下り）・歩道）

- 関係者輸送ルート
- 進入禁止エリア
- 迂回道路
- 迂回道路内
- 観客ルート（次ページ参照）

※　迂回エリアについては、一部の区間を除き居住者に加え業務や施設利用等その他所用のある車両などは原則、通行可

※　この図面に記載の路線のほか、別途、通行規制や迂回路が設定される場合があります。

※　夜間に記載している時間は、2019年10月1日時点の競技スケジュールに基づき、競技に影響のない時間帯を示したものであり、今後変更となる可能性があります。
なお、工事実施の際は、別途、地先条件等を勘案し、沿道の方々との調整なども配慮する必要があります。

オリンピック

日にち	昼間	夜間 ※競技に影響のない時間帯を示したもの
7/20(月)	路上工事を控えて頂くよう、ご協力をお願いします。	（競技による施工時間の調整は必要ありません）
7/21(火)		
7/22(水)		
7/23(木)		
7/24(金)		※1～翌6:00
7/25(土)		23:45～翌6:00
7/26(日)		23:45～翌6:00
7/27(月)		23:45～翌6:00
7/28(火)		23:15～翌6:00
7/29(水)		23:45～翌6:00
7/30(木)		23:45～翌6:00
7/31(金)		23:45～翌6:00
8/1(土)		23:15～翌6:00
8/2(日)		23:45～翌6:00
8/3(月)		23:45～翌6:00
8/4(火)		21:45～翌6:00
8/5(水)		21:45～翌6:00
8/6(木)		22:30～翌6:00
8/7(金)		22:30～翌6:00
8/8(土)		（競技による施工時間の調整は必要ありません）
8/9(日)		
8/10(月)		

路上工事を実施する際は、競技日程・時間によって施工時間を調整していただくようご協力をお願いします。

パラリンピック

日にち	昼間	夜間 ※競技に影響のない時間帯を示したもの
8/25(火)	路上工事を控えて頂くよう、ご協力をお願いします。	（競技による施工時間の調整は必要ありません）
8/26(水)		
8/27(木)		
8/28(金)		
8/29(土)		
8/30(日)		
8/31(月)		
9/1(火)		
9/2(水)		
9/3(木)		
9/4(金)		
9/5(土)		
9/6(日)		

※1　当日夜間に競技が実施されないため、開始時間は記載しておりません。
個別の工事の協議により、設定してください。

（8）大井ホッケー競技場　～規制内容の詳細～

【2019.10】

本資料の記載内容は、今後、追加・変更の可能性がある。
路上競技などによる一時的な交通規制実施時は除く。
関係者輸送ルートは一般道を記載

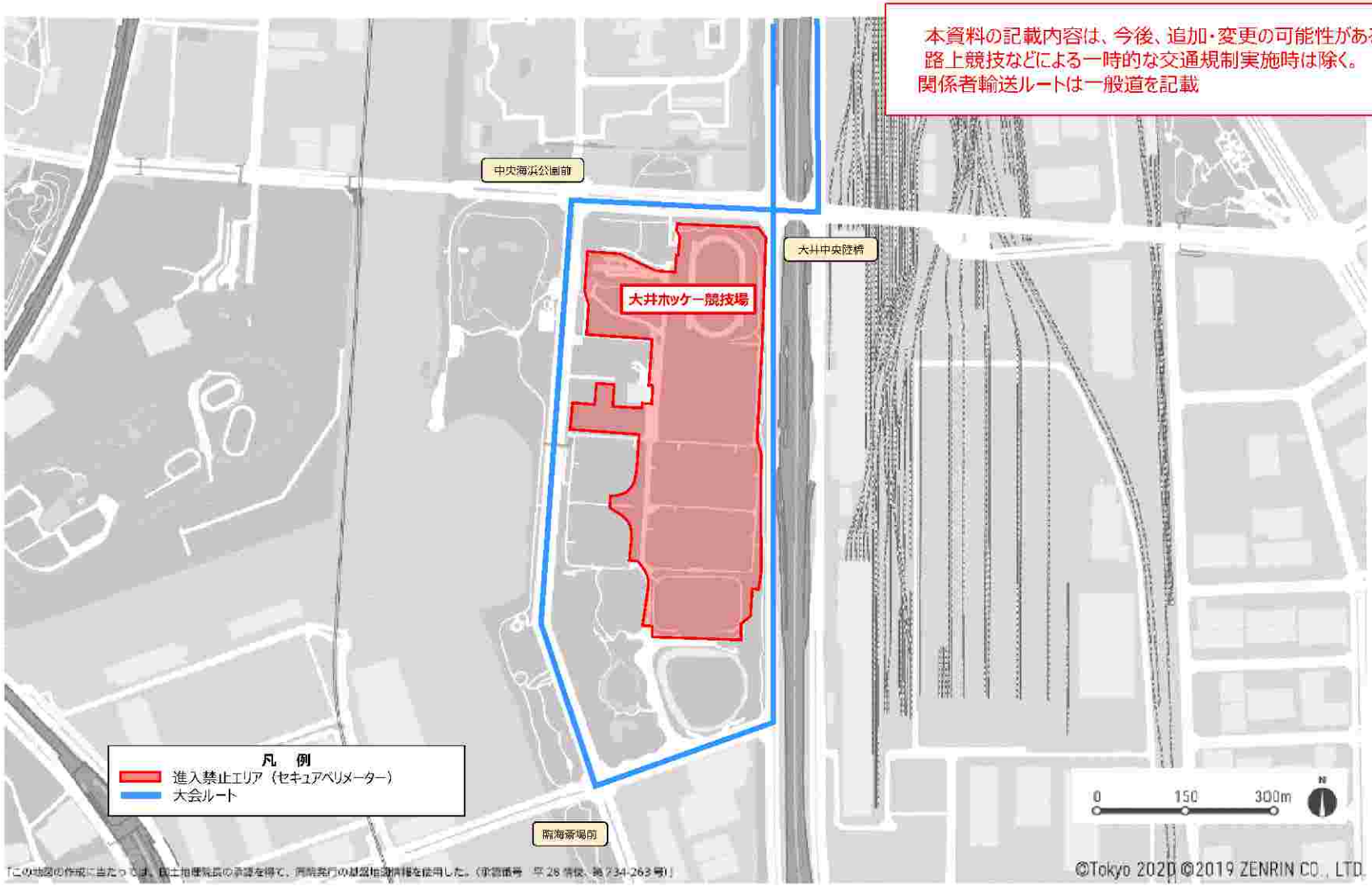

（8）大井ホッケー競技場　～観客輸送ルート～　【2019.10】

2019年6月時点

※本資料にある会場計画、各輸送ルートについては、
検討中の案であり、今後、追加・変更の可能性がある。

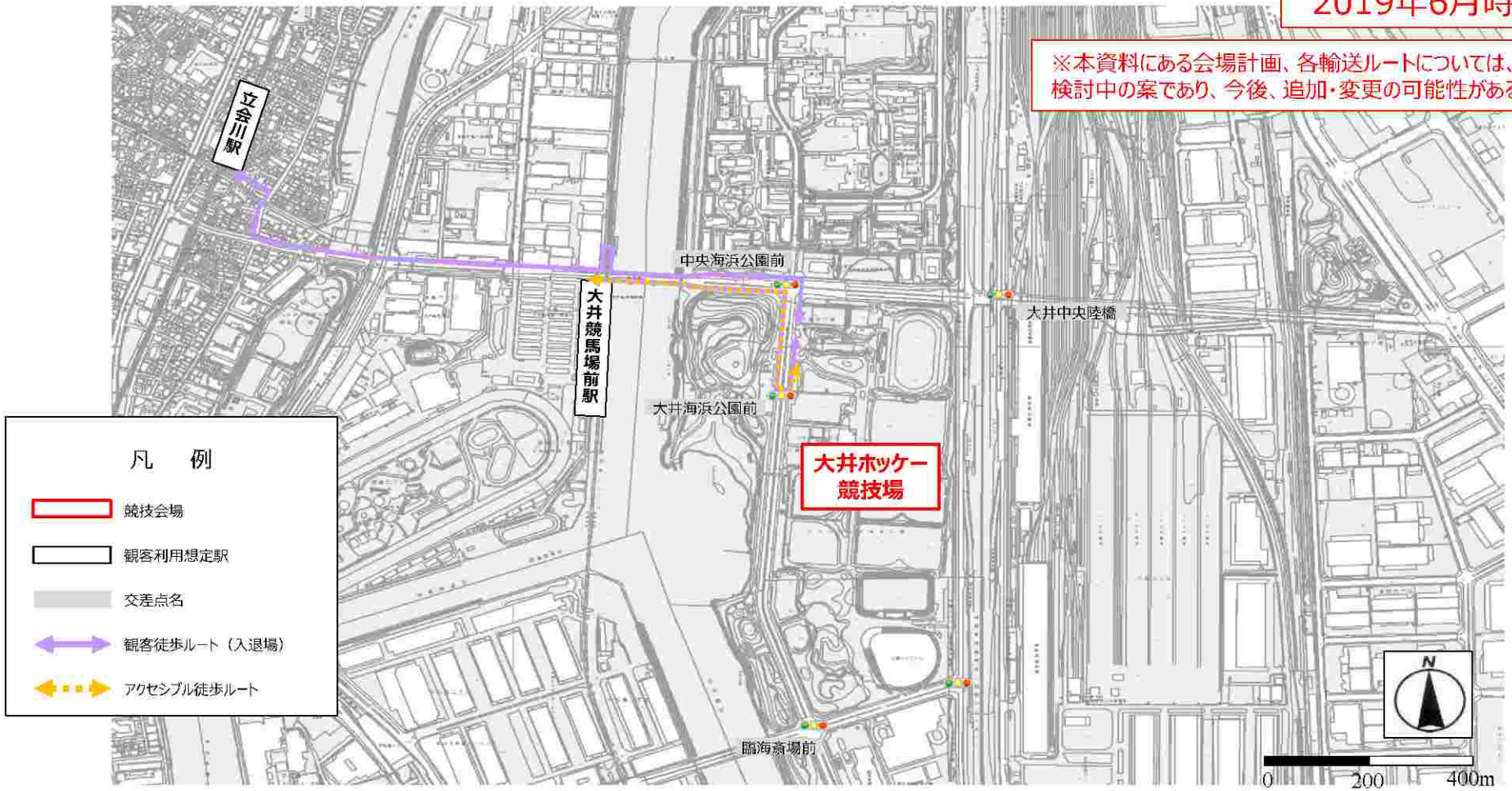

（注）　この地図は、国土地理院長の承認（平２４関公第２６９号）を得て作成した東京都地形図（Ｓ＝１：２，５００）を使用（３０都市基交第１０２０号）して作成したものである。無断複製禁ずる。

（9）東京アクアティクスセンター・東京辰巳国際水泳場・夢の島公園アーチェリー場　～路上工事を控えていただきたい路線・エリア～　【2019.10】

※2019年10月公表の「会場周辺交通対策（2019.10）」を基に、路上工事を抑制して頂きたいエリアを明示しています。

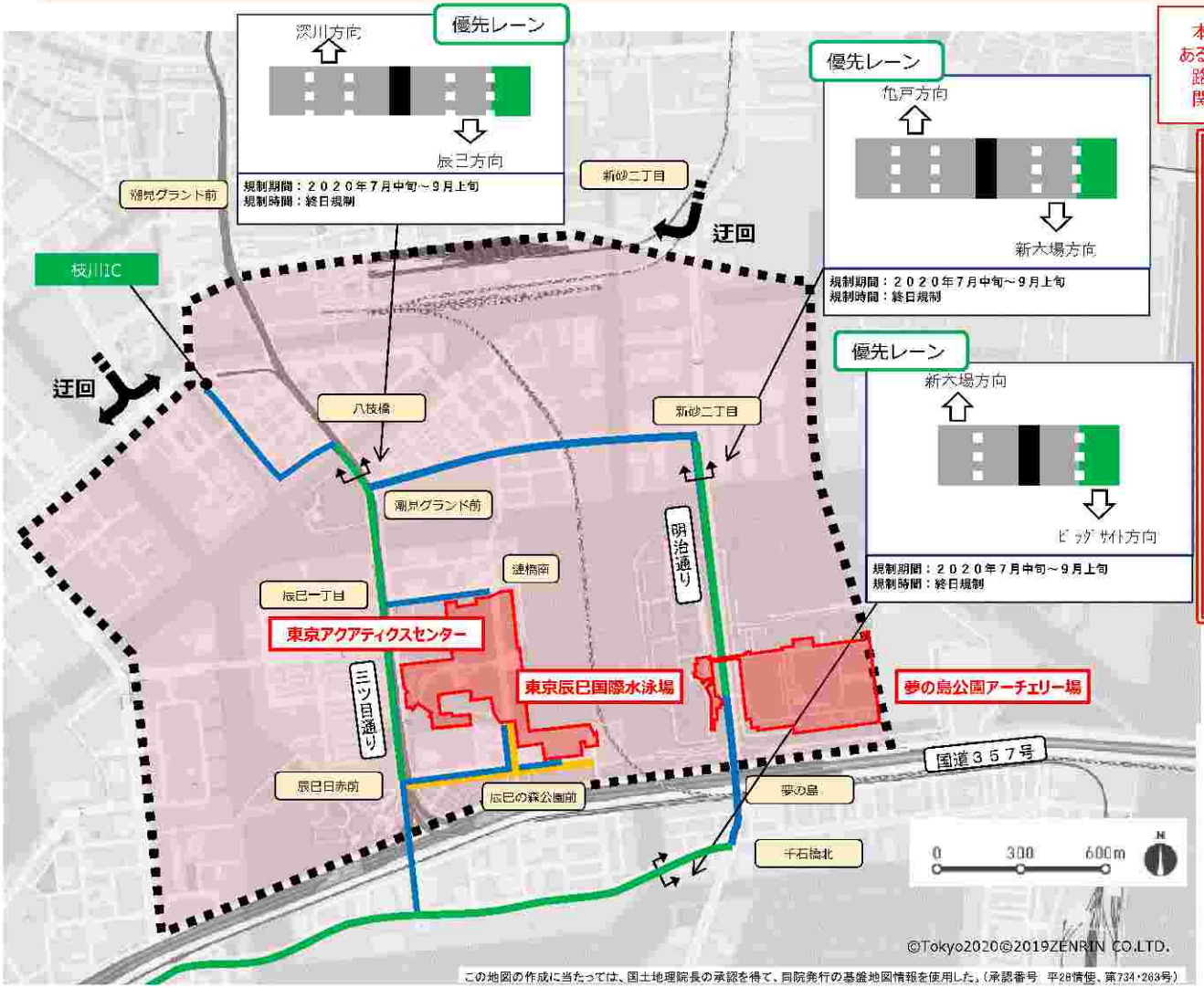

本資料の記載内容は、今後、追加・変更の可能性がある。
路上競技などによる一時的な交通規制実施時は除く。
関係者輸送ルートは一般道を記載

路上工事を控えて頂きたい路線・エリア
（以下の道路の車道（上り・下り）・歩道）

- 関係者輸送ルート
- 関係者輸送ルート（優先レーン）
- 進入禁止エリア※
- 通行規制エリア※
- 迂回道路
- 迂回道路内
- 観客輸送ルート（次ページ以降参照）

※　進入禁止エリア、通行規制エリアの規制期間・内容・時間は次ページ以降参照
規制期間、内容、時間によって、工事ができない路線もあります。

※　通行規制エリア及び迂回エリアについては、一部の区間を除き居住者に加え業務や施設利用等その他所用のある車両などは原則、通行可

※　この図面に記載の路線のほか、別途、通行規制や迂回路が設定される場合があります。

※　夜間に記載している時間は、2019年10月1日時点の競技スケジュールに基づき、競技に影響のない時間帯を示したものであり、今後変更となる可能性があります。
なお、工事実施の際は、別途、地先条件等を勘案し、沿道の方々との調整なども配慮する必要があります。

オリンピック

日にち	昼間	夜間（※競技に影響のない時間帯を示したもの）
7/20(月)	路上工事を控えて頂くよう、ご協力をお願いします。	（競技による施工時間の調整は必要ありません）
7/21(火)		
7/22(水)		
7/23(木)		※１～翌6:00
7/24(金)		※１～翌6:00
7/25(土)		22:30～翌6:00
7/26(日)		22:30～翌6:00
7/27(月)		22:30～翌6:00
7/28(火)		22:30～翌6:00
7/29(水)		22:30～翌6:00
7/30(木)		22:30～翌6:00
7/31(金)		22:30～翌6:00
8/1(土)		22:00～翌6:00
8/2(日)		22:00～翌6:00
8/3(月)		22:30～翌6:00
8/4(火)		22:00～翌6:00
8/5(水)		22:00～翌6:00
8/6(木)		22:00～翌6:00
8/7(金)		22:30～翌6:00
8/8(土)		22:00～翌6:00
8/9(日)		※１～翌6:00
8/10(月)		（競技による施工時間の調整は必要ありません）

パラリンピック

日にち	昼間	夜間（※競技に影響のない時間帯を示したもの）
8/25(火)	路上工事を控えて頂くよう、ご協力をお願いします。	※１～翌6:00
8/26(水)		22:05～翌6:00
8/27(木)		21:35～翌6:00
8/28(金)		21:30～翌6:00
8/29(土)		22:25～翌6:00
8/30(日)		21:05～翌6:00
8/31(月)		21:50～翌6:00
9/1(火)		21:35～翌6:00
9/2(水)		21:40～翌6:00
9/3(木)		21:50～翌6:00
9/4(金)		22:25～翌6:00
9/5(土)		21:05～翌6:00
9/6(日)		（競技による施工時間の調整は必要ありません。）

路上工事を実施する際は、競技日程・時間によって施工時間を調整していただくようご協力をお願いします。

※１　当日夜間に競技が実施されないため、開始時間は記載しておりません。個別の工事の協議により、設定してください。

（9）東京アクアティクスセンター・東京辰巳国際水泳場・夢の島公園アーチェリー場　～規制内容の詳細～　【2019.10】

※1　大会関連工事による規制を含めた規制期間は年内を目途に調整
※2　通行規制エリアについては、一部の区間を除き居住者に加え業務や施設利用等その他所用のある車両などは原則、通行可。

（9）東京アクアティクスセンター・東京辰巳国際水泳場・夢の島公園アーチェリー場　～規制内容の詳細～　【2019.10】

本資料の記載内容は、今後、追加・変更の可能性がある。
路上競技などによる一時的な交通規制実施時は除く。
関係者輸送ルートは一般道を記載

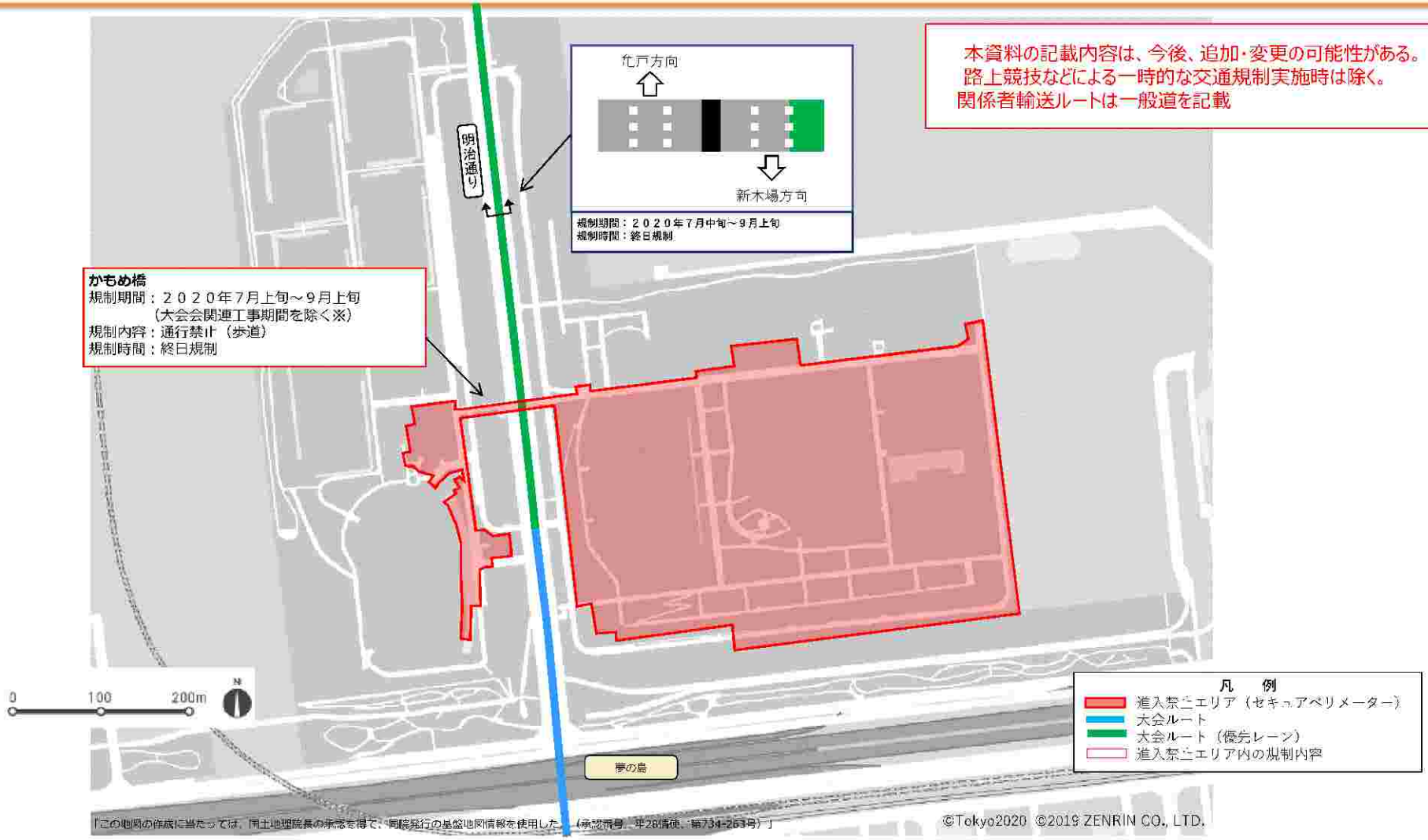

※　大会関連工事による規制を含めた規制期間は年内を目途に調整

（９）東京アクアティクスセンター・東京辰巳国際水泳場・夢の島公園アーチェリー場　～観客輸送ルート～【2019.10】

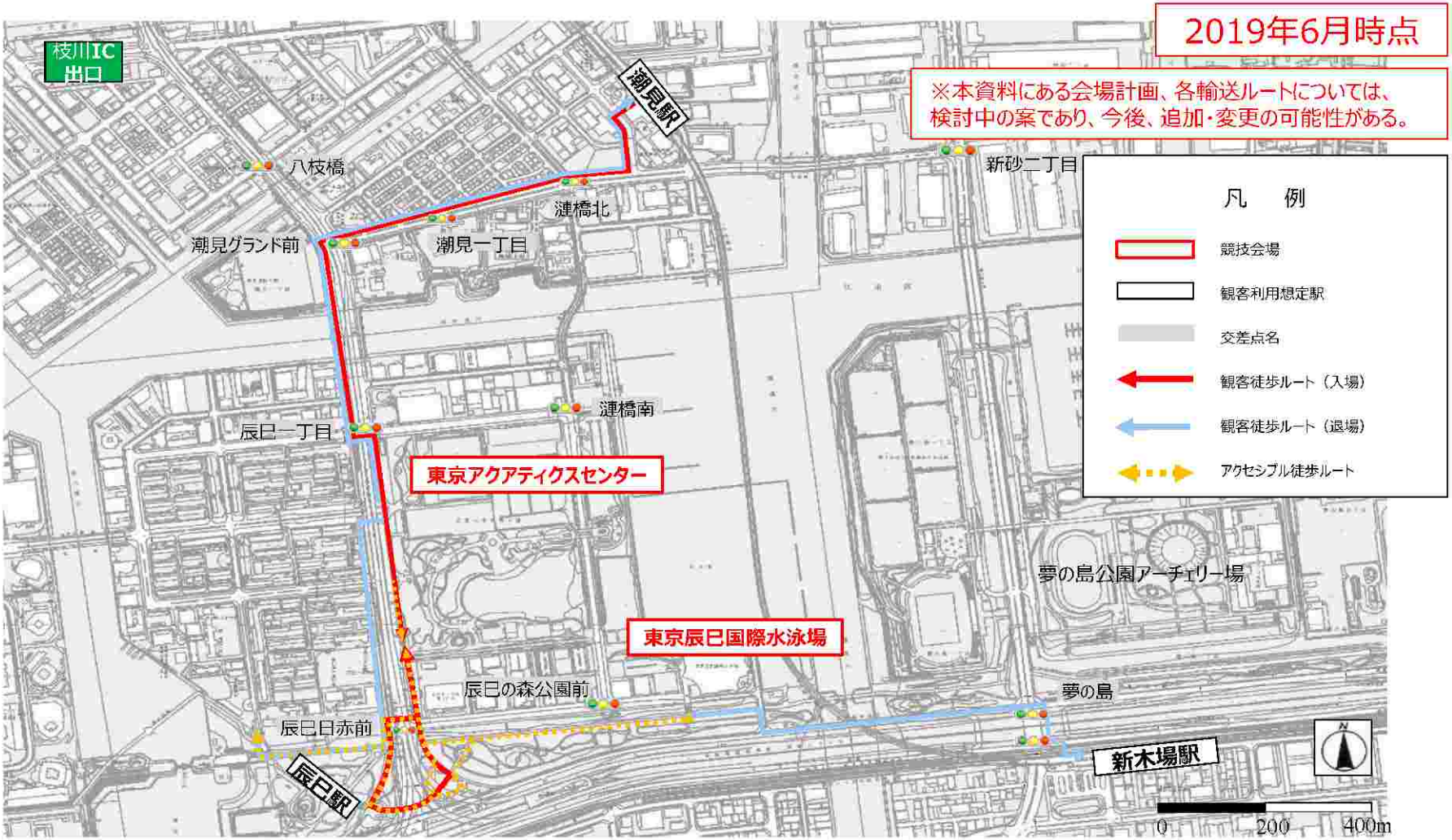

（注）　この地図は、国土地理院長の承認（平２４関公第２６９号）を得て作成した東京都地形図（Ｓ＝１：２，５００）を使用（３０都市基交第１０２０号）して作成したものである。無断複製禁ずる。

（１０）カヌー・スラロームセンター　～路上工事を控えていただきたい路線・エリア～　【2019.10】

※2019年10月公表の「会場周辺交通対策（2019.10）」を基に、路上工事を抑制して頂きたいエリアを明示しています。

本資料の記載内容は、今後、追加・変更の可能性がある。
路上競技などによる一時的な交通規制実施時は除く。
関係者輸送ルートは一般道を記載

路上工事を控えて頂きたい路線・エリア
（以下の道路の車道（上り・下り）・歩道）

- 関係者輸送ルート
- 進入禁止エリア
- 迂回道路
- 迂回道路内
- 観客輸送ルート（次ページ以降参照）

※　迂回エリアについては、一部の区間を除き居住者に加え業務や施設利用等その他所用のある車両などは原則、通行可

※　この図面に記載の路線のほか、別途、通行規制や迂回路が設定される場合があります。

※　夜間に記載している時間は、2019年10月1日時点の競技スケジュールに基づき、競技に影響のない時間帯を示したものであり、今後変更となる可能性があります。
　なお、工事実施の際は、別途、地先条件等を勘案し、沿道の方々との調整なども配慮する必要があります。

この地図の作成に当たっては、国土地理院長の承認を得て、同院発行の基盤地図情報（S=1:5,000）を使用した。（承認番号　平30情使、第807号）

「この地図の作成に当たっては、国土地理院長の承認を得て、同院発行の基盤地図情報を使用した。（承認番号　平 28 情使、第 734-263 号）」

©Tokyo 2020 ©2019 ZENRIN CO., LTD

オリンピック

日にち	昼間	夜間（※競技に影響のない時間帯を示したもの）	
7/20(月)	路上工事を控えて頂くよう、ご協力をお願いします。	（競技による施工時間の調整は必要ありません）	
7/21(火)			
7/22(水)			
7/23(木)			
7/24(金)			
7/25(土)			
7/26(日)		路上工事を実施する際は、競技日程・時間によって施工時間を調整していただくようご協力をお願いします。	※１～翌6:00
7/27(月)			※１～翌6:00
7/28(火)			※１～翌6:00
7/29(水)			※１～翌6:00
7/30(木)			※１～翌6:00
7/31(金)			※１～翌6:00
8/1(土)		（競技による施工時間の調整は必要ありません）	
8/2(日)			
8/3(月)			
8/4(火)			
8/5(水)			
8/6(木)			
8/7(金)			
8/8(土)			
8/9(日)			
8/10(月)			

パラリンピック

日にち	昼間	夜間（※競技に影響のない時間帯を示したもの）
8/25(火)	路上工事を控えて頂くよう、ご協力をお願いします。	（競技による施工時間の調整は必要ありません）
8/26(水)		
8/27(木)		
8/28(金)		
8/29(土)		
8/30(日)		
8/31(月)		
9/1(火)		
9/2(水)		
9/3(木)		
9/4(金)		
9/5(土)		
9/6(日)		

※１　当日夜間に競技が実施されないため、開始時間は記載しておりません。個別の工事の協議により、設定してください。

（１０）カヌー・スラロームセンター　～規制内容の詳細～　【2019.10】

（１０）カヌー・スラロームセンター　～観客輸送ルート～　【2019.10】

2019年6月時点

※本資料にある会場計画、各輸送ルートについては、検討中の案であり、今後、追加・変更の可能性がある。

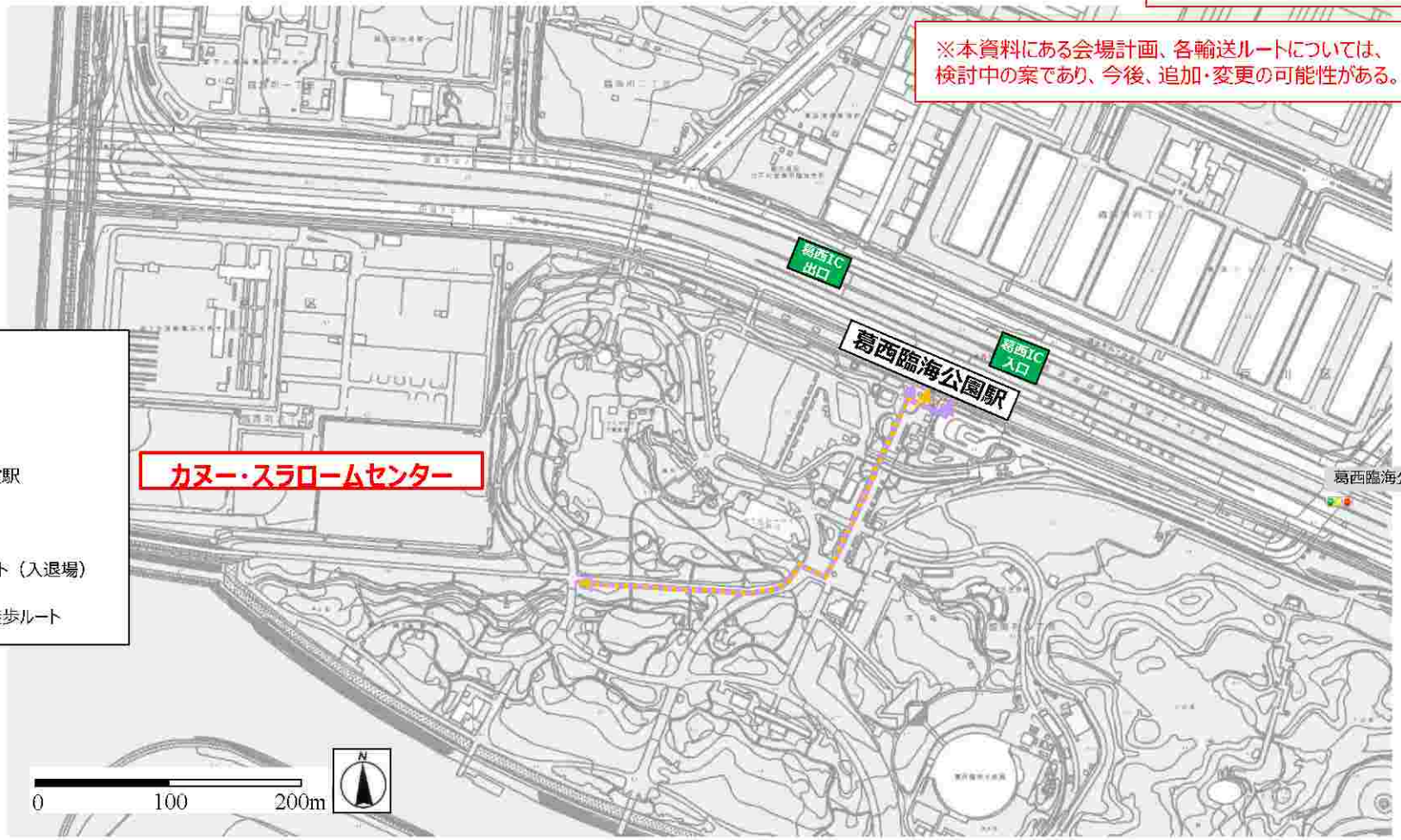

凡　例

- 競技会場
- 観客利用想定駅
- 交差点名
- 観客徒歩ルート（入退場）
- アクセシブル徒歩ルート

（注）　この地図は、国土地理院長の承認（平２４関公第２６９号）を得て作成した東京都地形図（Ｓ＝１：２，５００）を使用（３０都市基交第１０２０号）して作成したものである。無断複製禁ず

（１１）海の森水上競技場・海の森クロスカントリーコース　～路上工事を控えていただきたい路線・エリア～【2019.10】

※2019年10月公表の「会場周辺交通対策（2019.10）」を基に、路上工事を抑制して頂きたいエリアを明示しています。

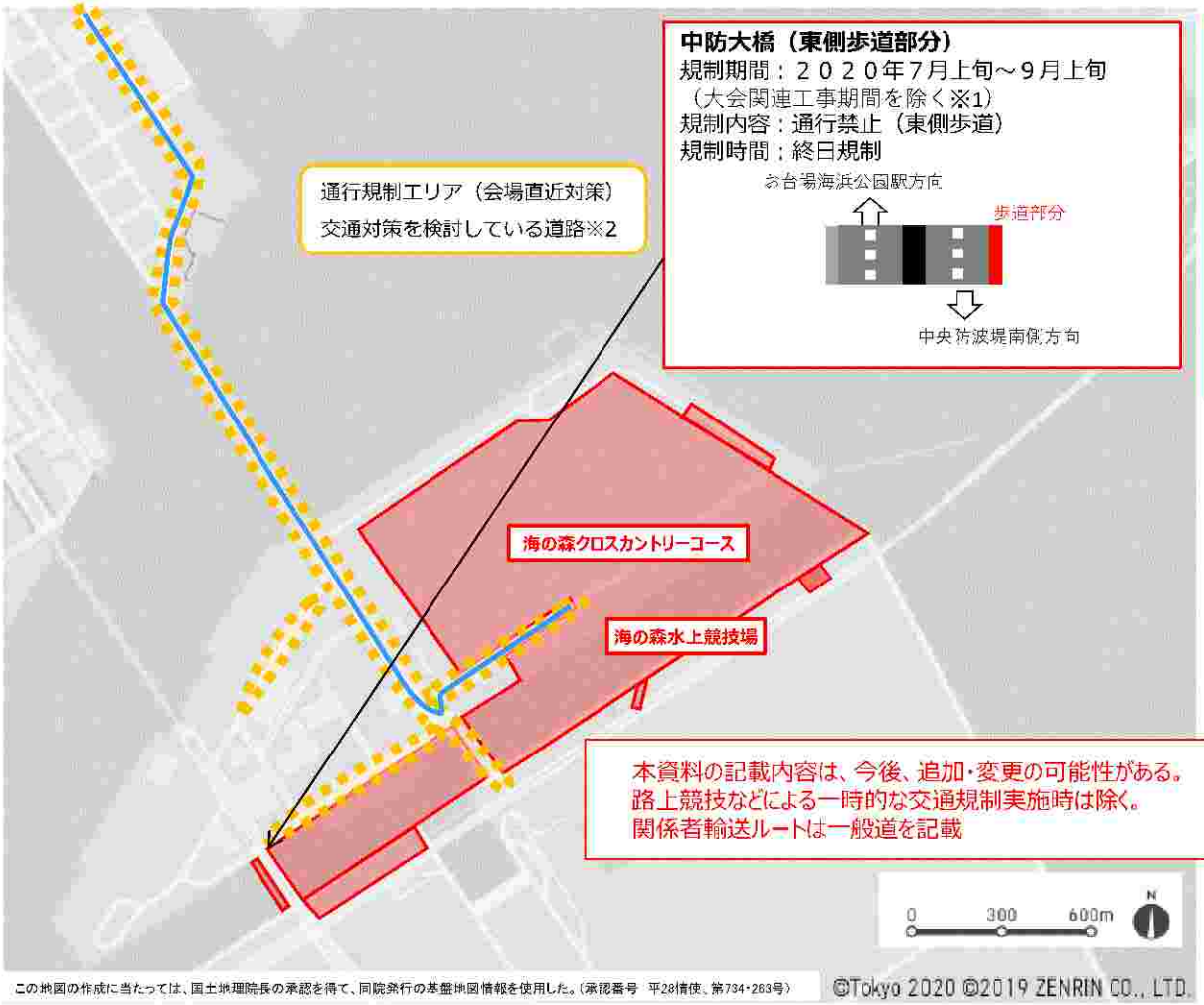

路上工事を控えて頂きたい路線・エリア
（以下の道路の車道（上り・下り）・歩道）

- 関係者輸送ルート
- 進入禁止エリア
- 通行規制エリア
- 観客輸送ルート（次ページ以降参照）

規制期間、内容、時間によって、工事ができない路線もあります。

※　この図面に記載の路線のほか、別途、通行規制や迂回路が設定される場合があります。

※　夜間に記載している時間は、2019年10月1日時点の競技スケジュールに基づき、競技に影響のない時間帯を示したものであり、今後変更となる可能性があります。
　なお、工事実施の際は、別途、地先条件等を勘案し、沿道の方々との調整なども配慮する必要があります。

オリンピック

日にち	昼間	夜間 ※競技に影響のない時間帯を示したもの
7/20(月)	路上工事を控えて頂くよう、ご協力をお願いします。	（競技による施工時間の調整は必要ありません）
7/21(火)		
7/22(水)		
7/23(木)		路上工事を実施する際は、競技日程・時間によって施工時間を調整していただくようご協力をお願いします。 ※１～翌5:30
7/24(金)		※１～翌5:30
7/25(土)		※１～翌5:30
7/26(日)		※１～翌5:30
7/27(月)		※１～翌5:30
7/28(火)		※１～翌5:30
7/29(水)		※１～翌5:30
7/30(木)		※１～翌6:00
7/31(金)		※１～翌6:00
8/1(土)		※１～翌5:30
8/2(日)		※１～翌6:00
8/3(月)		※１～翌6:00
8/4(火)		※１～翌6:00
8/5(水)		※１～翌6:00
8/6(木)		※１～翌6:00
8/7(金)		※１～翌6:00
8/8(土)		※１～翌6:00
8/9(日)		（競技による施工時間の調整は必要ありません）
8/10(月)		

パラリンピック

日にち	昼間	夜間 ※競技に影響のない時間帯を示したもの
8/25(火)	路上工事を控えて頂くよう、ご協力をお願いします。	（競技による施工時間の調整は必要ありません）
8/26(水)		
8/27(木)		路上工事を実施する際は、競技日程・時間によって施工時間を調整していただくようご協力をお願いします。 ※１～翌6:00
8/28(金)		※１～翌6:00
8/29(土)		※１～翌6:00
8/30(日)		※１～翌6:00
8/31(月)		（競技による施工時間の調整は必要ありません）
9/1(火)		
9/2(水)		※１～翌6:00
9/3(木)		※１～翌6:00
9/4(金)		※１～翌6:00
9/5(土)		※１～翌6:00
9/6(日)		（競技による施工時間の調整は必要ありません）

※１　当日夜間に競技が実施されないため、開始時間は記載しておりません。
個別の工事の協議により、設定してください。

※1　大会関連工事による規制を含めた規制期間は年内を目途に調整
※2　通行規制エリアについては、一部の区間を除き居住者に加え業務や施設利用等その他所用のある車両などは原則、通行可。

（１１）海の森水上競技場・海の森クロスカントリーコース　～観客輸送ルート（シャトルバス）～　【2019.10】

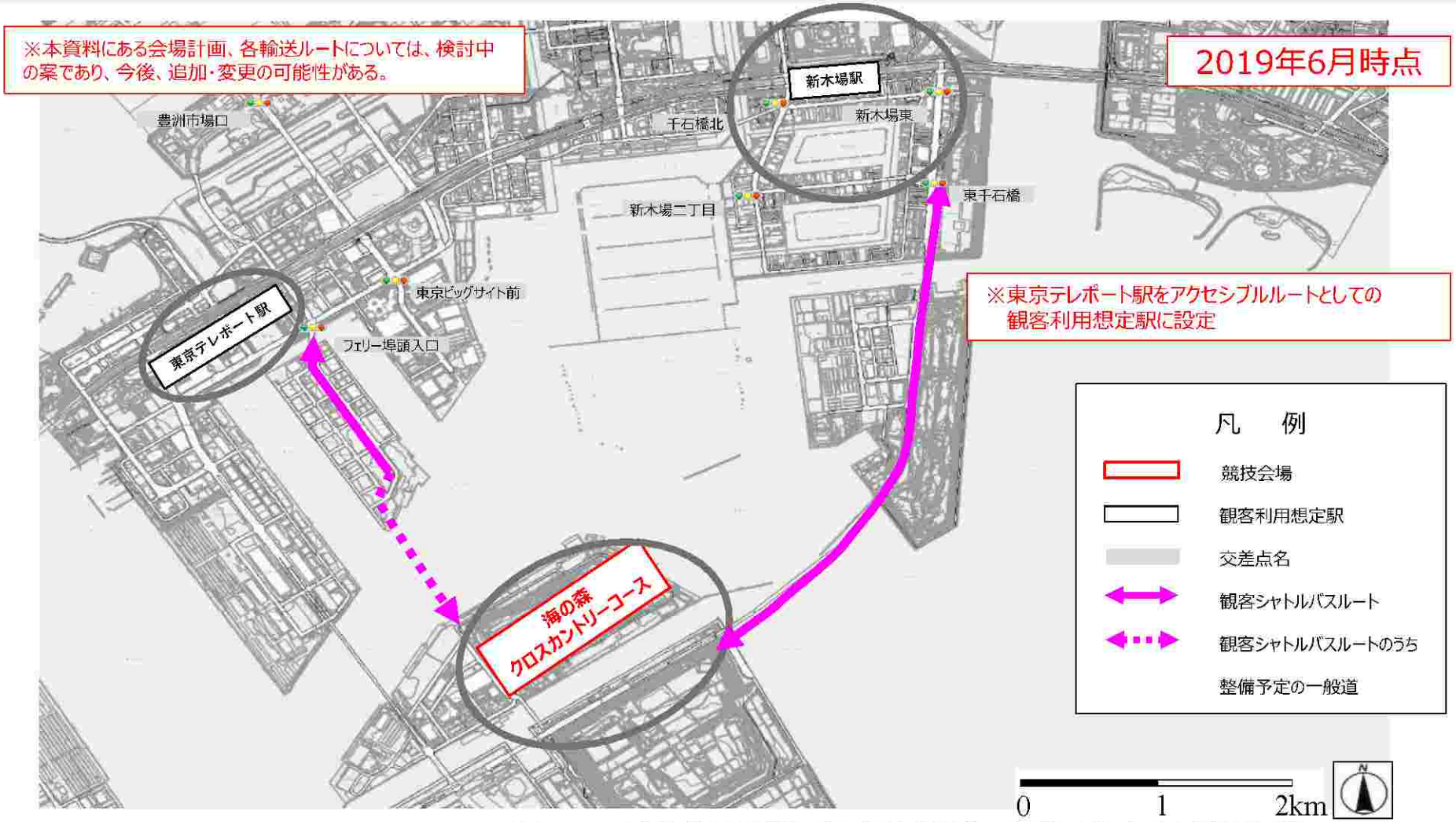

（注）　この地図は、国土地理院長の承認（平２４関公第２６９号）を得て作成した東京都地形図（Ｓ＝１：２，５００）を使用（３０都市基交第１０２０号）して作成したものである。無断複製禁ずる。

（１１）海の森水上競技場・海の森クロスカントリーコース　～観客輸送ルート（シャトルバス）～　【2019.10】

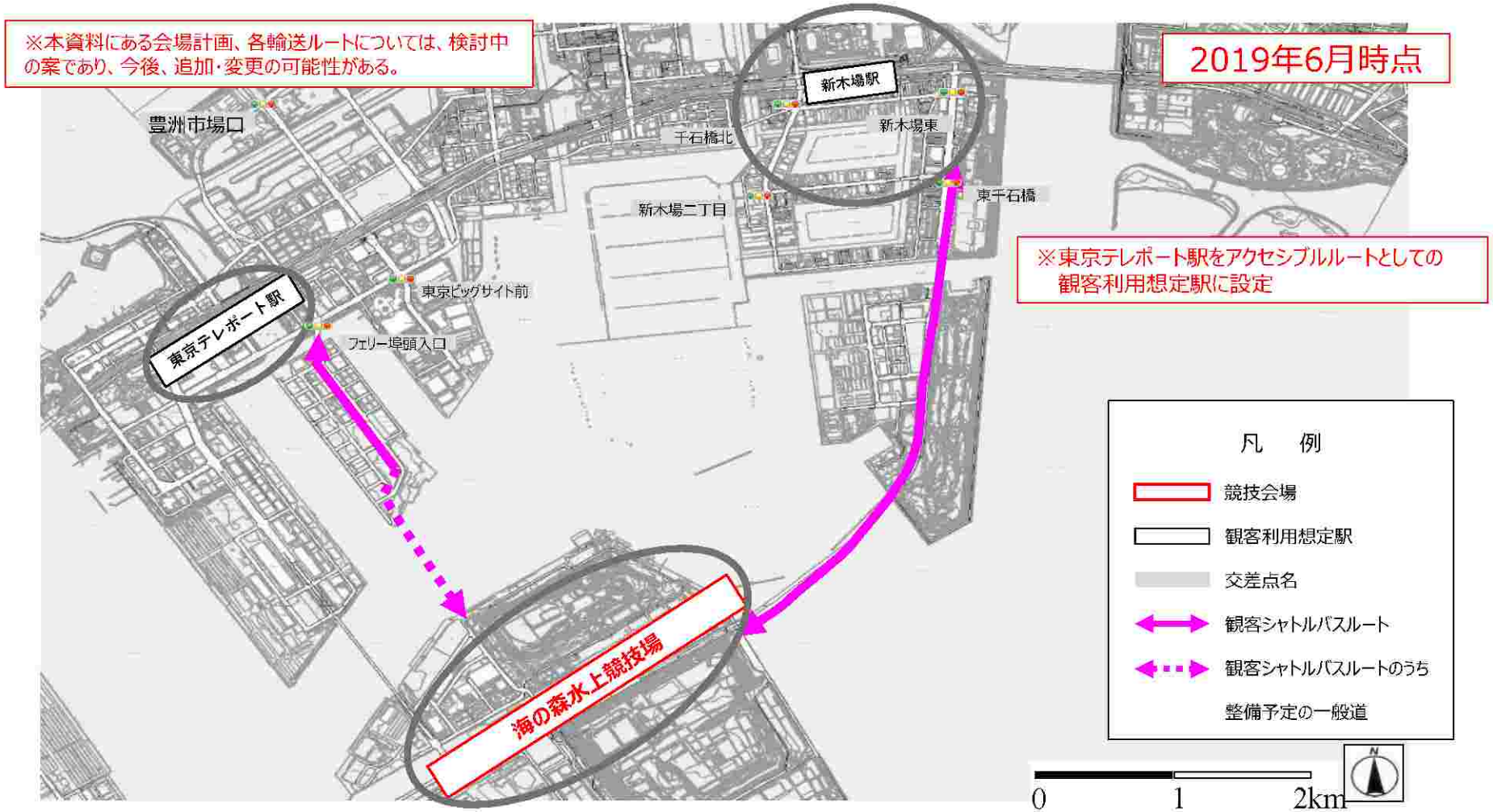

（注）　この地図は、国土地理院長の承認（平２４関公第２６９号）を得て作成した東京都地形図（Ｓ＝１：２，５００）を使用（３０都市基交第１０２０号）して作成したものである。無断複製禁ずる。

（１２）選手村　～路上工事を控えていただきたい路線・エリア～　【2019.10】

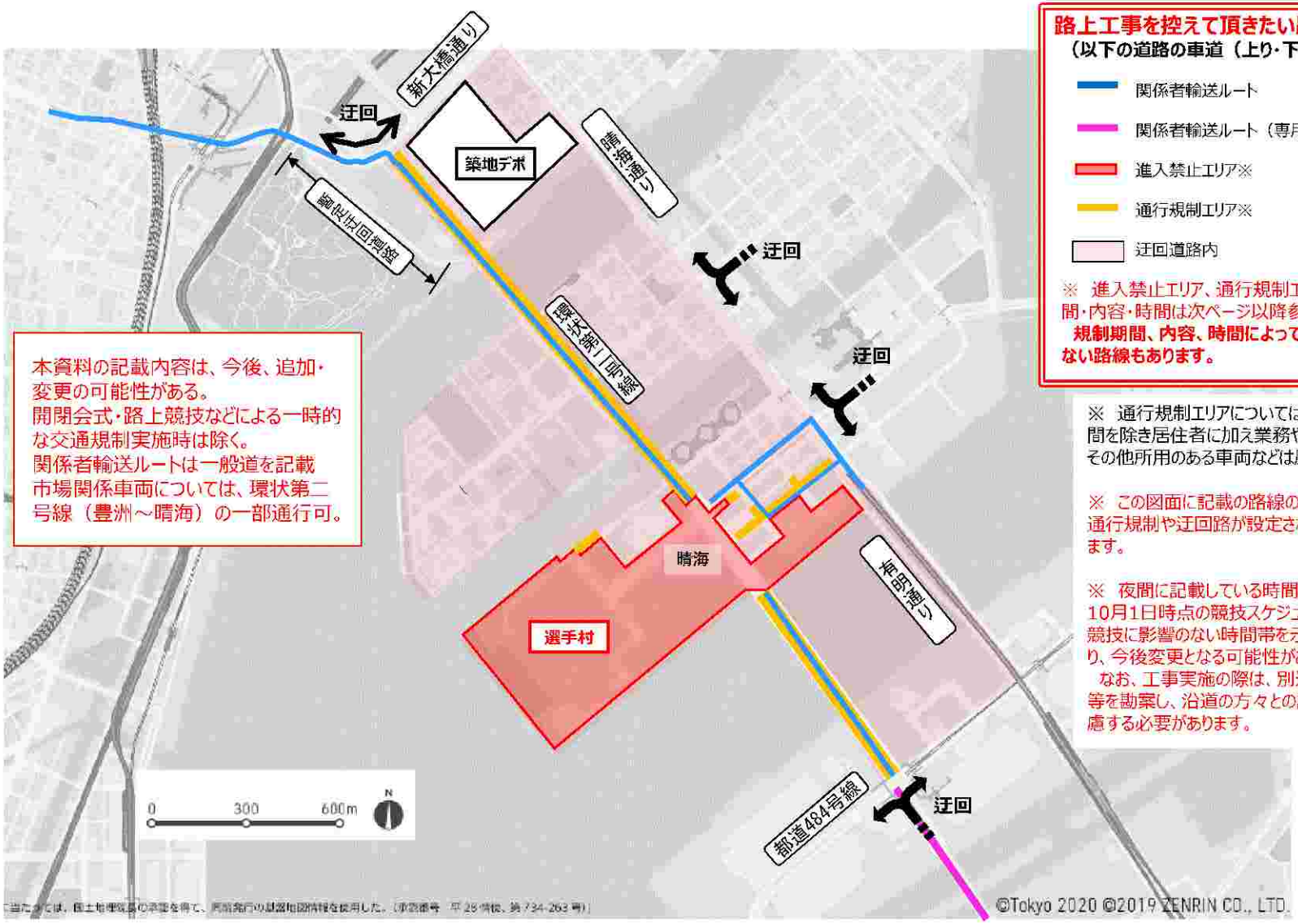

本資料の記載内容は、今後、追加・変更の可能性がある。
開閉会式・路上競技などによる一時的な交通規制実施時は除く。
関係者輸送ルートは一般道を記載
市場関係車両については、環状第二号線（豊洲～晴海）の一部通行可。

路上工事を控えて頂きたい路線・エリア
（以下の道路の車道（上り・下り）・歩道）

- 関係者輸送ルート
- 関係者輸送ルート（専用レーン）
- 進入禁止エリア※
- 通行規制エリア※
- 迂回道路内

※　進入禁止エリア、通行規制エリアの規制期間・内容・時間は次ページ以降参照
規制期間、内容、時間によって、工事ができない路線もあります。

※　通行規制エリアについては、一部の区間を除き居住者に加え業務や施設利用等その他所用のある車両などは原則、通行可

※　この図面に記載の路線のほか、別途、通行規制や迂回路が設定される場合があります。

※　夜間に記載している時間は、2019年10月1日時点の競技スケジュールに基づき、競技に影響のない時間帯を示したものであり、今後変更となる可能性があります。
なお、工事実施の際は、別途、地先条件等を勘案し、沿道の方々との調整なども配慮する必要があります。

オリンピック

日にち	昼間	夜間 ※競技に影響のない時間帯を示したもの
7/20(月)	路上工事を控えて頂くよう、ご協力をお願いします。	（競技による施工時間の調整は必要ありません）
7/21(火)		
7/22(水)		路上工事を実施する際は、競技日程・時間によって施工時間を調整していただくようご協力をお願いします。 24:30 ～ 6:00
7/23(木)		※開会式対応のため工事はお控えください
7/24(金)		
7/25(土)		24:30 ～ 5:30
7/26(日)		24:30 ～ 4:30
7/27(月)		24:30 ～ 4:30
7/28(火)		24:30 ～ 5:30
7/29(水)		24:30 ～ 5:30
7/30(木)		24:30 ～ 3:00
7/31(金)		24:30 ～ 5:00
8/1(土)		25:00 ～ 3:00
8/2(日)		25:00 ～ 5:30
8/3(月)		25:00 ～ 6:00
8/4(火)		24:30 ～ 4:00
8/5(水)		24:30 ～ 4:00
8/6(木)		24:40 ～ 3:00
8/7(金)		24:40 ～ 2:30
8/8(土)		24:30 ～ 3:00
8/9(日)		※開会式対応のため工事はお控えください
8/10(月)		（競技による施工時間の調整は必要ありません）

パラリンピック

日にち	昼間	夜間 ※競技に影響のない時間帯を示したもの
8/25(火)	路上工事を控えて頂くよう、ご協力をお願いします。	路上工事を実施する際は、競技日程・時間によって施工時間を調整していただくようご協力をお願いします。 ※開会式対応のため工事はお控えください
8/26(水)		24:15 ～ 6:00
8/27(木)		24:00 ～ 6:00
8/28(金)		24:00 ～ 4:30
8/29(土)		24:15 ～ 4:30
8/30(日)		24:15 ～ 5:30
8/31(月)		24:00 ～ 6:00
9/1(火)		24:00 ～ 6:00
9/2(水)		24:00 ～ 5:45
9/3(木)		24:00 ～ 6:00
9/4(金)		24:00 ～ 6:00
9/5(土)		23:00 ～ 3:30
9/6(日)		※開会式対応のため工事はお控えください

（１２）選手村　～規制内容の詳細～

【2019.10】

本資料の記載内容は、今後、追加・変更の可能性がある。
開閉会式・路上競技などによる一時的な交通規制実施時は除く。
関係者輸送ルートは一般道を記載
市場関係車両については、環状第二号線（豊洲～晴海）の一部通行可。

環状第二号線（都道50号線）（勝どき～築地）北側
規制期間：2020年7月中旬～9月上旬（大会関連工事期間を除く※1）
規制内容：通行禁止（東側歩道）
規制時間：終日規制



環状第二号線（都道50号線）（勝どき～築地）南側
規制期間：2020年7月中旬～9月上旬（大会関連工事期間を除く※1）
規制内容：通行禁止（東側歩道）
規制時間：終日規制

環状第二号線（都道50号線）（晴海～勝どき）
規制期間：2020年6月下旬～9月上旬（大会関連工事期間を除く※1）
規制内容：通行禁止（西側歩道）
規制時間：終日規制

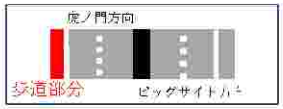

都道補助314号他
規制期間：2020年6月下旬～9月上旬（大会関連工事期間を除く※1）
規制内容：大会関係者以外通行禁止
規制時間：終日規制

れいめい橋公園通り
規制期間：2020年6月下旬～9月上旬
（大会関連工事期間を除く※1）
規制内容：大会関係車以外通行禁止（車道）
規制時間：終日規制

環状第二号線（都道484号線）（豊洲～晴海）
規制期間：2020年6月下旬～9月上旬（大会関連工事期間を除く※1）
規制内容：通行禁止（両側歩道）
規制時間：終日規制

環状第二号線（都道50号線）（勝どき～築地）
規制期間：2020年7月中旬～9月上旬（大会関連工事期間を除く※1）
規制内容：大会関係車以外通行禁止
北行のみ一般車両通行可
規制時間：終日規制

環状第二号線（都道50号線）（晴海～勝どき）
規制期間：2020年6月下旬～9月上旬（大会関連工事期間を除く※1）
規制内容：大会関係車以外通行禁止（高架部車道）
規制時間：終日規制

晴海三丁目交差点
規制期間：2020年7月中旬～9月上旬
規制内容：補助314号線から有明通りへ右折禁止（大会関係車両を除く）
規制時間：終日規制

都道補助314号線
規制期間：2020年6月下旬～9月上旬（大会関連工事期間を除く※1）
規制内容：大会関係車以外通行禁止
規制時間：終日規制

ふ頭内通路・中央区道860、862号線
規制期間：2020年7月中旬～9月上旬（大会関連工事期間を除く※1）
規制内容：通過交通は通行禁止（車道）※2
規制時間：終日規制

首都高速晴海IC入口
規制期間：2020年7月中旬～9月上旬
規制内容：大会関係車以外進入禁止
規制時間：終日規制

環状第二号線（都道484号線）（豊洲～晴海）
規制期間：2020年6月下旬～9月上旬（大会関連工事期間を除く※1）
規制内容：大会関係者以外通行禁止
規制時間：終日規制

凡　例
- 進入禁止エリア（セキュアペリメーター）
- 通行規制区間（会場直近対策）
- 大会ルート（専用レーン）
- 大会ルート
- 進入禁止エリア内の規制内容
- 進入禁止エリア外の規制内容
- 歩道の規制内容

0　300　600m　N

※1　大会関連工事による規制を含めた規制期間は年内を目途に調整

※2　通行規制エリアについては、一部の区間を除き居住者に加え業務や施設利用等その他所用のある車両などは原則、通行可。

「この地図の作成に当たっては、国土地理院長の承認を得て、昭文社発行の最新地図情報を使用した。（承認番号　平28 情使、第734-263号）」

（１３）陸上自衛隊朝霞訓練場　～路上工事を控えていただきたい路線・エリア～　【2019.10】

※2019年10月公表の「会場周辺交通対策（2019.10）」を基に、路上工事を抑制して頂きたいエリアを明示しています。

本資料の記載内容は、今後、追加・変更の可能性がある。
路上競技などによる一時的な交通規制実施時は除く。
関係者輸送ルートは一般道を記載

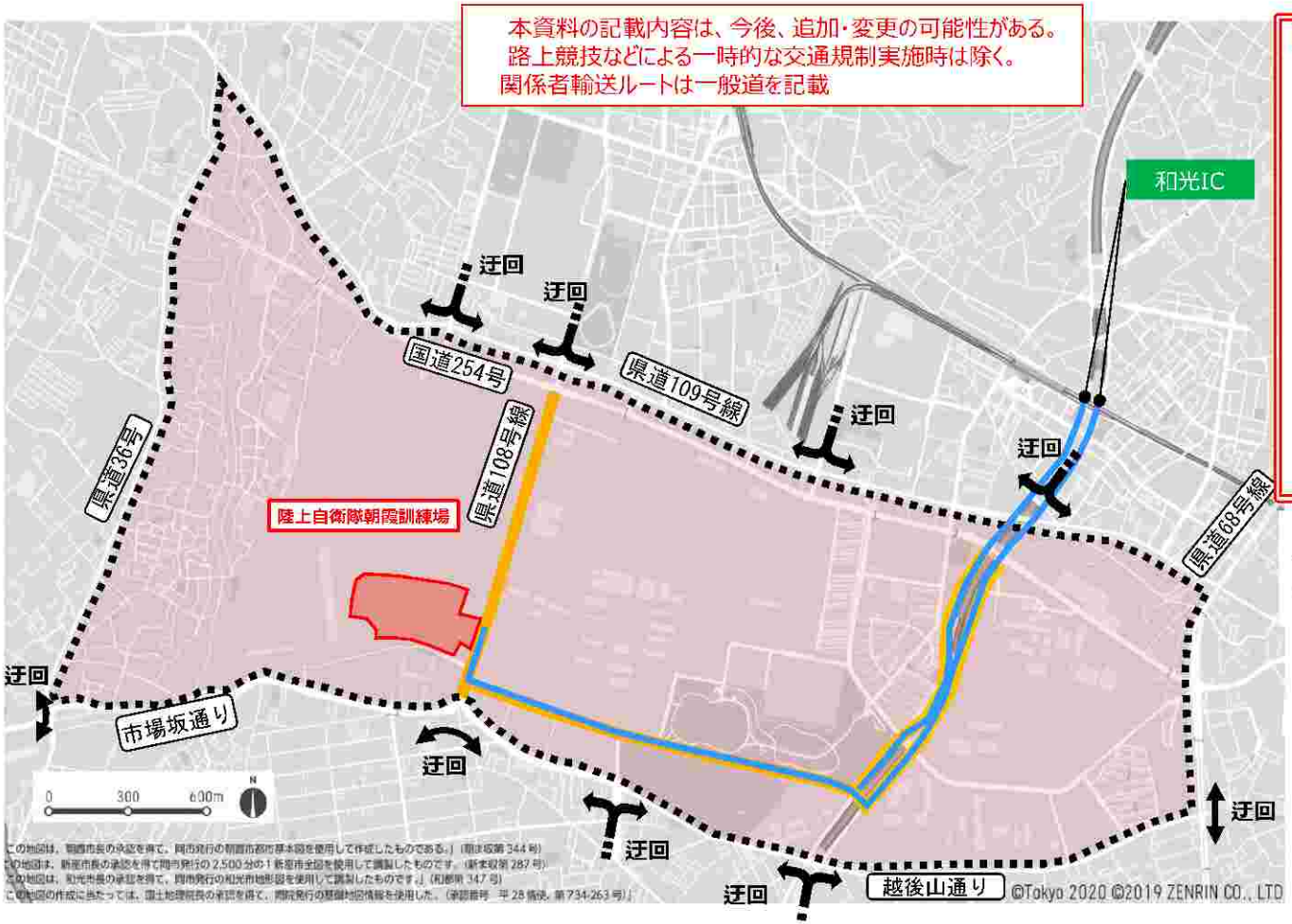

路上工事を控えて頂きたい路線・エリア
（以下の道路の車道（上り・下り）・歩道）

- 関係者輸送ルート
- 進入禁止エリア※
- 通行規制エリア※
- 迂回道路
- 迂回道路内
- 観客輸送ルート（次ページ以降参照）

※　進入禁止エリア、通行規制エリアの規制期間・内容・時間は次ページ参照
規制期間、内容、時間によって、工事ができない路線もあります。

※　通行規制エリア及び迂回エリアについては、一部の区間を除き居住者に加え業務や施設利用等その他所用のある車両などは原則、通行可

※　夜間に記載している時間は、2019年10月1日時点の競技スケジュールに基づき、競技に影響のない時間帯を示したものであり、今後変更となる可能性があります。
なお、工事実施の際は、別途、地先条件等を勘案し、沿道の方々との調整なども配慮する必要があります。

※　この図面に記載の路線のほか、別途、通行規制や迂回路が設定される場合があります。

オリンピック

日にち	昼間	夜間（※競技に影響のない時間帯を示したもの）	
7/20(月)	路上工事を控えて頂くよう、ご協力をお願いします。	（競技による施工時間の調整は必要ありません）	
7/21(火)			
7/22(水)			
7/23(木)			
7/24(金)		路上工事を実施する際は、競技日程・時間によって施工時間を調整しています。ただくようご協力をお願い	※１～翌5:30
7/25(土)			※１～翌6:00
7/26(日)			※１～翌6:00
7/27(月)			※１～翌6:00
7/28(火)			※１～翌6:00
7/29(水)			※１～翌6:00
7/30(木)			※１～翌6:00
7/31(金)			※１～翌6:00
8/1(土)			※１～翌5:30
8/2(日)			※１～翌5:30
8/3(月)			※１～翌6:00
8/4(火)		（競技による施工時間の調整は必要ありません）	
8/5(水)			
8/6(木)			
8/7(金)			
8/8(土)			
8/9(日)			
8/10(月)			

パラリンピック

日にち	昼間	夜間（※競技に影響のない時間帯を示したもの）	
8/25(火)	路上工事を控えて頂くよう、ご協力をお願いします。	路上工事を実施する際は、競技日程・時間によって施工時間を調整していただくようご協力をお願いします。	（競技による施工時間の調整は必要ありません）
8/26(水)			
8/27(木)			
8/28(金)			
8/29(土)			
8/30(日)			※１～翌5:30
8/31(月)			※１～翌6:00
9/1(火)			※１～翌6:00
9/2(水)			※１～翌5:45
9/3(木)			※１～翌6:00
9/4(金)			※１～翌6:00
9/5(土)			※１～翌6:00
9/6(日)			※１～翌6:00

※１　当日夜間に競技が実施されないため、開始時間は記載しておりません。個別の工事の協議により、設定してください。

（１３）陸上自衛隊朝霞訓練場　～規制内容の詳細～　【2019.10】

※1　交通規制は、渋滞の発生等交通状況に応じて実施。
※2　通行規制エリアについては、一部の区間を除き居住者に加え業務や施設利用等その他所用のある車両などは原則、通行可。

（１３）陸上自衛隊朝霞訓練場　～観客輸送ルート（シャトルバス）～　【2019.10】

2019年6月時点

※本資料にある会場計画、各輸送ルートについては、検討中の案であり、今後、追加・変更の可能性がある。

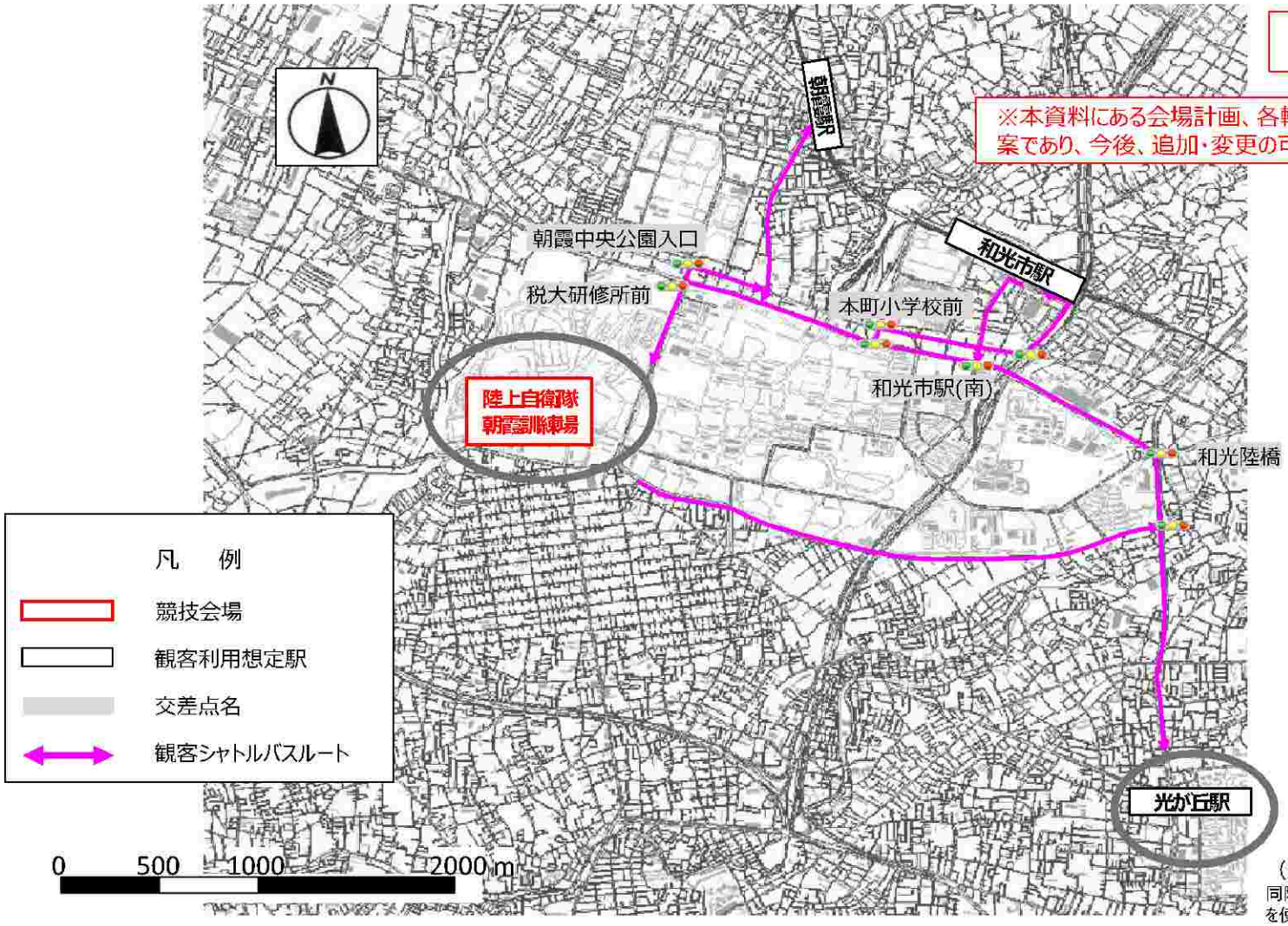

（注）この地図の作成に当たっては、国土地理院長の承認を得て、同院発行の数値地図（国土基本情報20万）及び基盤地図情報を使用した。（承認番号　平30情使、第807号）

（１３）陸上自衛隊朝霞訓練場　～観客輸送ルート（シャトルバス）～　【2019.10】

●シャトルバスルート（朝霞駅～バス乗降場）

2019年6月時点

※本資料にある会場計画、各輸送ルートについては、検討中の案であり、今後、追加・変更の可能性がある。

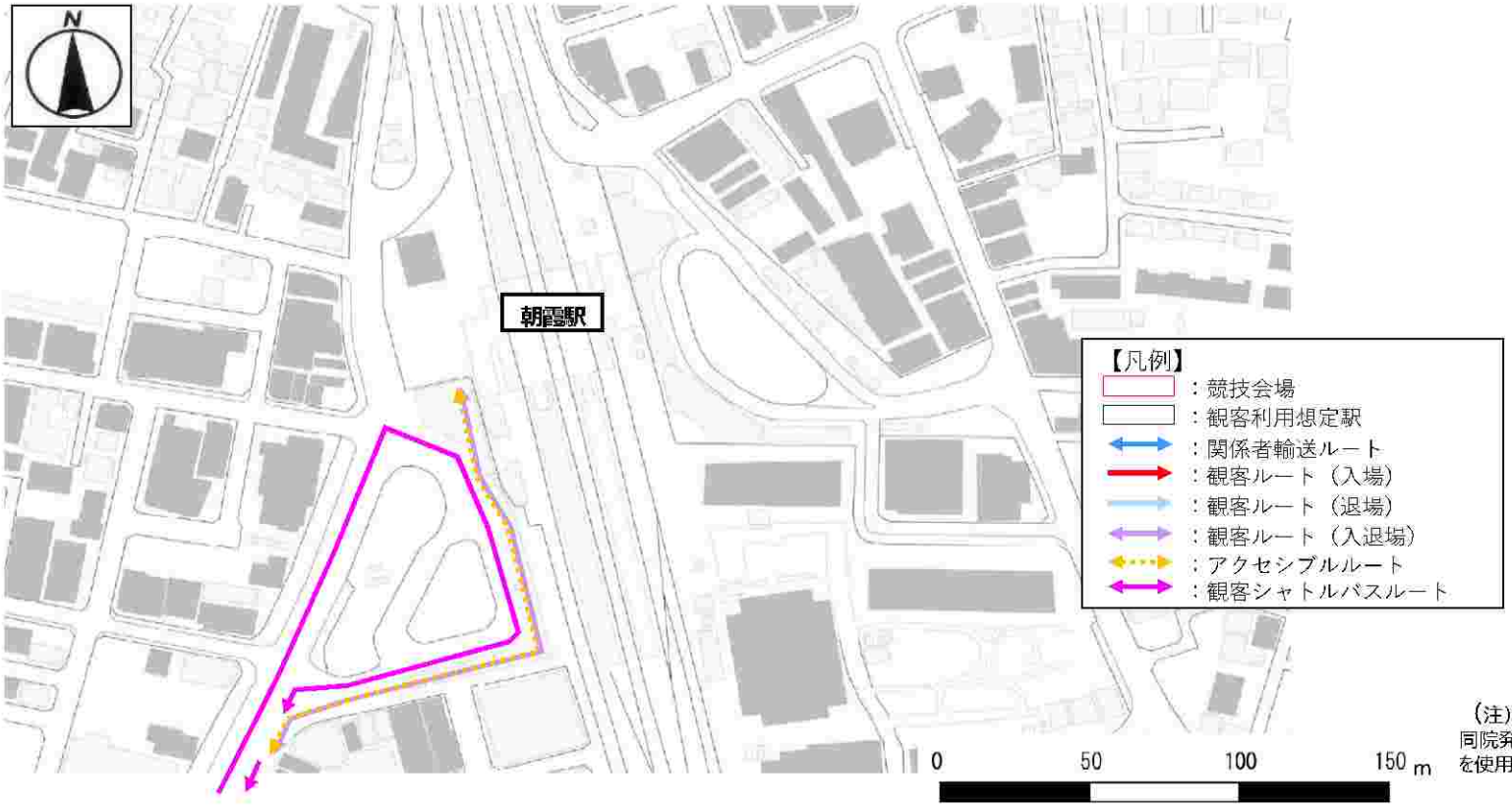

（注）この地図の作成に当たっては、国土地理院長の承認を得て、同院発行の数値地図（国土基本情報20万）及び基盤地図情報を使用した。（承認番号　平30情使、第807号）

（１３）陸上自衛隊朝霞訓練場　～観客輸送ルート（シャトルバス）～　【2019.10】

●シャトルバスルート（和光市駅～バス乗降場）

2019年6月時点

※各輸送ルートについては、現在検討中

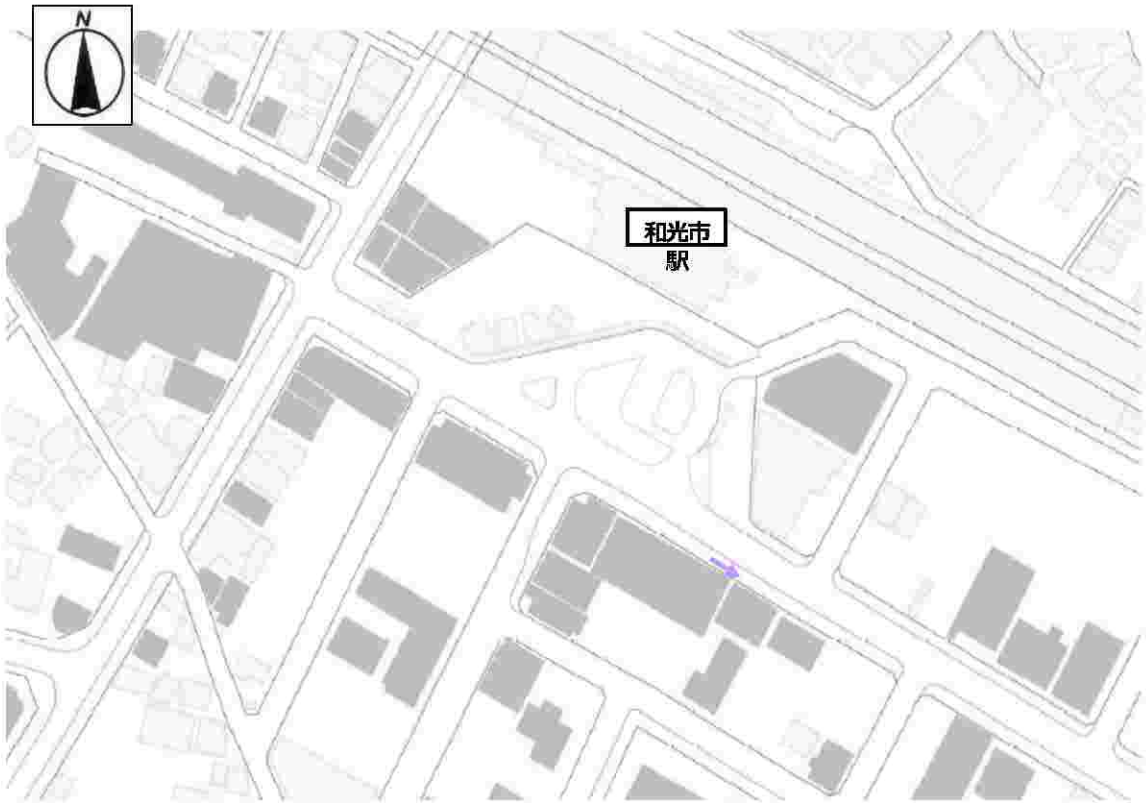

（注）この地図の作成に当たっては、国土地理院長の承認を得て、同院発行の数値地図（国土基本情報20万）及び基盤地図情報を使用した。（承認番号　平30情使、第807号）

（１３）陸上自衛隊朝霞訓練場　～観客輸送ルート（シャトルバス）～　【2019.10】

●シャトルバスルート（光が丘駅～バス乗降場）

2019年6月時点

※会場計画、各輸送ルートについては、現在検討中

（注）この地図の作成に当たっては、国土地理院長の承認を得て、同院発行の数値地図（国土基本情報20万）及び基盤地図情報を使用した。（承認番号　平30情使、第807号）